

ПОВІДОМЛЕННЯ
про появу ознак погіршення санітарного стану лісових насаджень

Київська область
Національний природний парк "Залісся"

Лісництво Деснянське ПНДВ урочище основне квартал № 24
виділ № 2 ділянка № _____ площа 21,0 гектарів

Таксаційна характеристика насадження

Склад 10Сз, вік 131 років, бонітет II, середній діаметр 44 сантиметрів, середня висота 28 метрів, повнота 0,6, тип лісу В2ДС, рельєф рівнинний, експозиція _____, ґрунт дерново-підзолистий, підріст -, підлісок Лщз

Лісопатологічна характеристика насадження

Вид пошкодження насадження (лісова пожежа, буревій, сніголам, обледеніння, відмирання та всихання дерев, захараченість, об'їдання шкідниками хвої/листя, наявність гусені, масовий літ метеликів, опадання хвої/листя, відлущення кори на стовбурах та інші ознаки, не характерні для нормального стану дерев) пошкодження верхівковим та шести зубчастим короїдом, великим та малим сосновим лубоїдом, сосноюю златкою

Ступінь пошкодження, ураження: _____ слабке _____
(поодинокі, слабке, середнє, сильне)

Вид розподілу пошкоджених дерев: _____ поодинокий _____
(поодинокий, груповий, куртинний)

Обсяг ушкодженої деревини на 1 гектарі (окомірно) 19 куб. метрів, у тому числі сухостійної 16 куб. метрів

Ознаки погіршення стану лісових насаджень виявив:

заступник начальника ПНДВ


(підпис)

Жовтуха А.В.

01 липня 2022 року

начальник ПНДВ



(підпис)

Михно М.В.

01 липня 2022 року

Висновок інженера відділу (сектору) охорони і захисту лісу державного лісогосподарського (лісомисливського) підприємства або представника державного спеціалізованого лісозахисного підприємства щодо необхідності здійснення лісозахисних чи інших заходів з поліпшення санітарного стану лісів за результатами огляду санітарного стану лісової ділянки: для поліпшення санітарного стану ділянки необхідні санітарно-оздоровчі заходи шляхом проведення вибіркової санітарної рубки на площі 21,0 га

Інженер з охорони природних екосистем


(підпис)

Василенко Н.В.

05 липня 2022 року

ПОВІДОМЛЕННЯ
про появу ознак погіршення санітарного стану лісових насаджень

Київська область
Національний природний парк "Залісся"

Лісництво Деснянське ПНДВ урочище основне квартал № 25
виділ № 5 ділянка № _____ площа 6,4 гектарів

Таксаційна характеристика насадження

Склад 10Сз, вік 131 років, бонітет I, середній діаметр 44 сантиметрів, середня висота 31 метрів, повнота 0,5, тип лісу В2ДС, рельєф рівнинний, експозиція _____, ґрунт дерново-підзолистий, підріст __ - __, підлісок __ - __

Лісопатологічна характеристика насадження

Вид пошкодження насадження (лісова пожежа, буревій, сніголам, обледеніння, відмирання та всихання дерев, захаращеність, об'їдання шкідниками хвої/листя, наявність гусені, масовий літ метеликів, опадання хвої/листя, відлущення кори на стовбурах та інші ознаки, не характерні для нормального стану дерев) пошкодження верхівковим та шести зубчастим короїдом, великим та малим сосновим лубоїдом, сосноюю златкою


Ступінь пошкодження, ураження: _____ середнє _____
(поодинокі, слабке, середнє, сильне)

Вид розподілу пошкоджених дерев: _____ куртинний _____
(поодинокий, груповий, куртинний)

Обсяг ушкодженої деревини на 1 гектарі (окомірно) 27 куб. метрів, у тому числі сухостійної 24 куб. метрів

Ознаки погіршення стану лісових насаджень виявив:


заступник начальника ПНДВ


(підпис)

Жовтуха А.В.

01 липня 2022 року

начальник ПНДВ


(підпис)

Михно М.В.

01 липня 2022 року

Висновок інженера відділу (сектору) охорони і захисту лісу державного лісогосподарського (лісомисливського) підприємства або представника державного спеціалізованого лісозахисного підприємства щодо необхідності здійснення лісозахисних чи інших заходів з поліпшення санітарного стану лісів за результатами огляду санітарного стану лісової ділянки: для поліпшення санітарного стану ділянки необхідні санітарно-оздоровчі заходи шляхом проведення вибіркової санітарної рубки на площі 6,4 га

Інженер з охорони природних
екосистем


(підпис)

Василенко Н.В.

05 липня 2022 року

ПОВІДОМЛЕННЯ
про появу ознак погіршення санітарного стану лісових насаджень

Київська область
Національний природний парк "Залісся"

Лісництво Деснянське ПНДВ урочище основне квартал № 32
виділ № 2 ділянка № _____ площа 1,1 гектарів

Таксаційна характеристика насадження

Склад 10Сз, вік 66 років, бонітет I, середній діаметр 28 сантиметрів, середня висота 23 метрів, повнота 0,7, тип лісу В2ДС, рельєф рівнинний, експозиція _____, ґрунт дерново-підзолистий, підріст -, підлісок -

Лісопатологічна характеристика насадження

Вид пошкодження насадження (лісова пожежа, буревій, сніголам, обледеніння, відмирання та всихання дерев, захаращеність, об'їдання шкідниками хвої/листя, наявність гусені, масовий літ метеликів, опадання хвої/листя, відлущення кори на стовбурах та інші ознаки, не характерні для нормального стану дерев) пошкодження верхівковим та шестизубчастим короїдом, великим та малим сосновим лубоїдом, сосноюю златкою


Ступінь пошкодження, ураження: _____ сильне _____
(поодиноке, слабке, середнє, сильне)

Вид розподілу пошкоджених дерев: _____ груповий _____
(поодинокий, груповий, куртинний)

Обсяг ушкодженої деревини на 1 гектарі (окомірно) 44 куб. метрів, у тому числі сухостійної 43 куб. метрів

Ознаки погіршення стану лісових насаджень виявив:


заступник начальника ПНДВ


(підпис)

Жовтуха А.В.

01 липня 2022 року

начальник ПНДВ

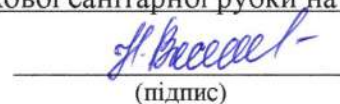

(підпис)

Михно М.В.

01 липня 2022 року

Висновок інженера відділу (сектору) охорони і захисту лісу державного лісогосподарського (лісомисливського) підприємства або представника державного спеціалізованого лісозахисного підприємства щодо необхідності здійснення лісозахисних чи інших заходів з поліпшення санітарного стану лісів за результатами огляду санітарного стану лісової ділянки: для поліпшення санітарного стану ділянки необхідні санітарно-оздоровчі заходи шляхом проведення вибіркової санітарної рубки на площі 1,1 га

Інженер з охорони природних
екосистем


(підпис)

Василенко Н.В.

05 липня 2022 року

ПОВІДОМЛЕННЯ
про появу ознак погіршення санітарного стану лісових насаджень

Київська область
Національний природний парк "Залісся"

Лісництво Деснянське ПНДВ урочище основне квартал № 45
виділ № 21 ділянка № _____ площа 18,0 гектарів

Таксаційна характеристика насадження

Склад 10Сз, вік 121 років, бонітет I, середній діаметр 40 сантиметрів, середня висота 30 метрів, повнота 0,6, тип лісу В2ДС, рельєф рівнинний, експозиція _____, ґрунт дерново-підзолистий, підріст 10Дз, підлісок Кул

Лісопатологічна характеристика насадження

Вид пошкодження насадження (лісова пожежа, буревій, сніголам, обледеніння, відмирання та всихання дерев, захаращеність, об'їдання шкідниками хвої/листя, наявність гусені, масовий літ метеликів, опадання хвої/листя, відлущення кори на стовбурах та інші ознаки, не характерні для нормального стану дерев) комплекс стовбурових шкідників, соснова губка, сухостій

Ступінь пошкодження, ураження: _____ слабке _____
(поодинокі, слабке, середнє, сильне)

Вид розподілу пошкоджених дерев: _____ поодинокий _____
(поодинокий, груповий, куртинний)

Обсяг ушкодженої деревини на 1 гектарі (окомірно) 14 куб. метрів, у тому числі сухостійної 13 куб. метрів

Ознаки погіршення стану лісових насаджень виявив:

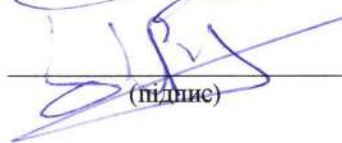
заступник начальника ПНДВ


(підпис)

Жовтуха А.В.

01 липня 2022 року

начальник ПНДВ

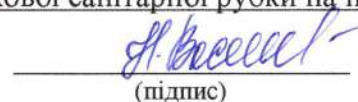

(підпис)

Михно М.В.

01 липня 2022 року

Висновок інженера відділу (сектору) охорони і захисту лісу державного лісогосподарського (лісомисливського) підприємства або представника державного спеціалізованого лісозахисного підприємства щодо необхідності здійснення лісозахисних чи інших заходів з поліпшення санітарного стану лісів за результатами огляду санітарного стану лісової ділянки: для поліпшення санітарного стану ділянки необхідні санітарно-оздоровчі заходи шляхом проведення вибіркової санітарної рубки на площі 18,0 га

Інженер з охорони природних
екосистем


(підпис)

Василенко Н.В.

05 липня 2022 року

ПОВІДОМЛЕННЯ
про появу ознак погіршення санітарного стану лісових насаджень

Київська область
Національний природний парк "Залісся"

Лісництво Деснянське ПНДВ урочище основне квартал № 46
виділ № 11 ділянка № _____ площа 6,2 гектарів

Таксаційна характеристика насадження

Склад 10Сз, вік 61 років, бонітет I, середній діаметр 26 сантиметрів, середня висота 22 метрів, повнота 0,75, тип лісу В2ДС, рельєф рівнинний, експозиція _____, ґрунт дерново-підзолистий, підріст - , підлісок -

Лісопатологічна характеристика насадження

Вид пошкодження насадження (лісова пожежа, буревій, сніголам, обледеніння, відмирання та всихання дерев, захаращеність, об'їдання шкідниками хвої/листя, наявність гусені, масовий літ метеликів, опадання хвої/листя, відлущення кори на стовбурах та інші ознаки, не характерні для нормального стану дерев) пошкодження верхівковим та шестиzubчастим короїдом, великим та малим сосновим лубоїдом, сосноюю златкою


Ступінь пошкодження, ураження: _____ сильне _____
(поодинокі, слабке, середнє, сильне)

Вид розподілу пошкоджених дерев: _____ груповий _____
(поодинокий, груповий, куртинний)

Обсяг ушкодженої деревини на 1 гектарі (окомірно) 52 куб. метрів, у тому числі сухостійної 47 куб. метрів

Ознаки погіршення стану лісових насаджень виявив:


заступник начальника ПНДВ


(підпис)

Жовтуха А.В.

01 липня 2022 року

начальник ПНДВ



(підпис)

Михно М.В.

01 липня 2022 року

Висновок інженера відділу (сектору) охорони і захисту лісу державного лісогосподарського (лісомисливського) підприємства або представника державного спеціалізованого лісозахисного підприємства щодо необхідності здійснення лісозахисних чи інших заходів з поліпшення санітарного стану лісів за результатами огляду санітарного стану лісової ділянки: для поліпшення санітарного стану ділянки необхідні санітарно-оздоровчі заходи шляхом проведення вибіркової санітарної рубки на площі 6,2 га

Інженер з охорони природних екосистем


(підпис)

Василенко Н.В.

05 липня 2022 року

ПОВІДОМЛЕННЯ
про появу ознак погіршення санітарного стану лісових насаджень

Київська область
Національний природний парк "Залісся"

Лісництво Деснянське ПНДВ урочище основне квартал № 46
виділ № 22 ділянка № _____ площа 2,9 гектарів

Таксаційна характеристика насадження

Склад 10Сз+Бп, вік 71 років, бонітет II, середній діаметр 28 сантиметрів, середня висота 21 метрів, повнота 0,7, тип лісу A2C, рельєф рівнинний, експозиція _____, ґрунт дерново-підзолистий, підріст __ - __, підлісок __ - __

Лісопатологічна характеристика насадження

Вид пошкодження насадження (лісова пожежа, буревій, сніголам, обледеніння, відмирання та всихання дерев, захаращеність, об'їдання шкідниками хвої/листя, наявність гусені, масовий літ метеликів, опадання хвої/листя, відлущення кори на стовбурах та інші ознаки, не характерні для нормального стану дерев) пошкодження верхівковим та шести зубчастим короїдом, великим та малим сосновим лубоїдом, сосноюю златкою

Ступінь пошкодження, ураження: _____ сильне _____
(поодинокі, слабке, середнє, сильне)

Вид розподілу пошкоджених дерев: _____ куртинний _____
(поодинокий, груповий, куртинний)

Обсяг ушкодженої деревини на 1 гектарі (окомірно) 42 куб. метрів, у тому числі сухостійної 42 куб. метрів

Ознаки погіршення стану лісових насаджень виявив:

заступник начальника ПНДВ


(підпис)

Жовтуха А.В.

01 липня 2022 року

начальник ПНДВ



(підпис)

Михно М.В.

01 липня 2022 року

Висновок інженера відділу (сектору) охорони і захисту лісу державного лісогосподарського (лісомисливського) підприємства або представника державного спеціалізованого лісозахисного підприємства щодо необхідності здійснення лісозахисних чи інших заходів з поліпшення санітарного стану лісів за результатами огляду санітарного стану лісової ділянки: для поліпшення санітарного стану ділянки необхідні санітарно-оздоровчі заходи шляхом проведення вибіркової санітарної рубки на площі 2,9 га

Інженер з охорони природних
екосистем


(підпис)

Василенко Н.В.

05 липня 2022 року

ПОВІДОМЛЕННЯ
про появу ознак погіршення санітарного стану лісових насаджень

Київська область
Національний природний парк "Залісся"

Лісництво Деснянське ПНДВ урочище основне квартал № 47
виділ № 1 ділянка № _____ площа 13,0 гектарів

Таксаційна характеристика насадження

Склад 10Сз, вік 51 років, бонітет I, середній діаметр 20 сантиметрів, середня висота 19 метрів, повнота 0,8, тип лісу A2С, рельєф рівнинний, експозиція _____, ґрунт дерново-підзолистий, підріст __ - __, підлісок __ - __

Лісопатологічна характеристика насадження

Вид пошкодження насадження (лісова пожежа, буревій, сніголам, обледеніння, відмирання та всихання дерев, захараченість, об'їдання шкідниками хвої/листя, наявність гусені, масовий літ метеликів, опадання хвої/листя, відлущення кори на стовбурах та інші ознаки, не характерні для нормального стану дерев) пошкодження верхівковим та шести зубчастим короїдом, великим та малим сосновим лубоїдом, сосноюю златкою


Ступінь пошкодження, ураження: _____ середнє _____
(поодиноке, слабке, середнє, сильне)

Вид розподілу пошкоджених дерев: _____ куртинний _____
(поодинокий, груповий, куртинний)

Обсяг ушкодженої деревини на 1 гектарі (окомірно) 25 куб. метрів, у тому числі сухостійної 24 куб. метрів

Ознаки погіршення стану лісових насаджень виявив:


заступник начальника ПНДВ _____


(підпис)

Жовтуха А.В.

01 липня 2022 року

начальник ПНДВ _____

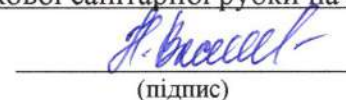

(підпис)

Михно М.В.

01 липня 2022 року

Висновок інженера відділу (сектору) охорони і захисту лісу державного лісогосподарського (лісомисливського) підприємства або представника державного спеціалізованого лісозахисного підприємства щодо необхідності здійснення лісозахисних чи інших заходів з поліпшення санітарного стану лісів за результатами огляду санітарного стану лісової ділянки: для поліпшення санітарного стану ділянки необхідні санітарно-оздоровчі заходи шляхом проведення вибіркової санітарної рубки на площі 13,0 га

Інженер з охорони природних
екосистем _____


(підпис)

Василенко Н.В.

05 липня 2022 року

ПОВІДОМЛЕННЯ
про появу ознак погіршення санітарного стану лісових насаджень

Київська область
Національний природний парк "Залісся"

Лісництво Деснянське ПНДВ урочище основне квартал № 47
виділ № 2 ділянка № _____ площа 54,0 гектарів

Таксаційна характеристика насадження

Склад 10Сз, вік 51 років, бонітет I, середній діаметр 20 сантиметрів, середня висота 19 метрів, повнота 0,8, тип лісу В2ДС, рельєф рівнинний, експозиція _____, ґрунт дерново-підзолистий, підріст -, підлісок -

Лісопатологічна характеристика насадження

Вид пошкодження насадження (лісова пожежа, буревій, сніголам, обледеніння, відмирання та всихання дерев, захараченість, об'їдання шкідниками хвої/листя, наявність гусені, масовий літ метеликів, опадання хвої/листя, відлущення кори на стовбурах та інші ознаки, не характерні для нормального стану дерев) пошкодження верхівковим та шестизубчастим короїдом, великим та малим сосновим лубоїдом, сосноюю златкою

Ступінь пошкодження, ураження: _____ середнє _____
(поодиноке, слабке, середнє, сильне)

Вид розподілу пошкоджених дерев: _____ куртинний _____
(поодинокий, груповий, куртинний)

Обсяг ушкодженої деревини на 1 гектарі (окомірно) 24 куб. метрів, у тому числі сухостійної 23 куб. метрів

Ознаки погіршення стану лісових насаджень виявив:

заступник начальника ПНДВ



(підпис)

Жовтуха А.В.

01 липня 2022 року

начальник ПНДВ



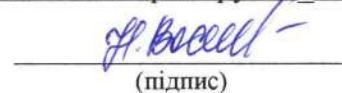
(підпис)

Михно М.В.

01 липня 2022 року

Висновок інженера відділу (сектору) охорони і захисту лісу державного лісогосподарського (лісомисливського) підприємства або представника державного спеціалізованого лісозахисного підприємства щодо необхідності здійснення лісозахисних чи інших заходів з поліпшення санітарного стану лісів за результатами огляду санітарного стану лісової ділянки: для поліпшення санітарного стану ділянки необхідні санітарно-оздоровчі заходи шляхом проведення вибіркової санітарної рубки на площі 54,0 га

Інженер з охорони природних
екосистем



(підпис)

Василенко Н.В.

05 липня 2022 року

ПОВІДОМЛЕННЯ
про появу ознак погіршення санітарного стану лісових насаджень

Київська область
Національний природний парк "Залісся"

Лісництво Деснянське ПНДВ урочище основне квартал № 47
виділ № 7 ділянка № _____ площа 8,9 гектарів

Таксаційна характеристика насадження

Склад 9Сз1Бп, вік 76 років, бонітет I, середній діаметр 30 сантиметрів, середня висота 25 метрів, повнота 0,55, тип лісу ВЗДС, рельєф рівнинний, експозиція _____, ґрунт дерново-підзолистий, підріст - , підлісок -

Лісопатологічна характеристика насадження

Вид пошкодження насадження (лісова пожежа, буревій, сніголам, обледеніння, відмирання та всихання дерев, захаращеність, об'їдання шкідниками хвої/листя, наявність гусені, масовий літ метеликів, опадання хвої/листя, відлущення кори на стовбурах та інші ознаки, не характерні для нормального стану дерев) пошкодження верхівковим та шестизубчастим короїдом, великим та малим сосновим лубоїдом, сосноюю златкою

Ступінь пошкодження, ураження: _____ середнє _____
(поодинокє, слабке, середнє, сильне)

Вид розподілу пошкоджених дерев: _____ куртинний _____
(поодинокий, груповий, куртинний)

Обсяг ушкодженої деревини на 1 гектарі (окомірно) 32 куб. метрів, у тому числі сухостійної 31 куб. метрів

Ознаки погіршення стану лісових насаджень виявив:

заступник начальника ПНДВ


(підпис)

Жовтуха А.В.

01 липня 2022 року

начальник ПНДВ



(підпис)

Михно М.В.

01 липня 2022 року

Висновок інженера відділу (сектору) охорони і захисту лісу державного лісгосподарського (лісомисливського) підприємства або представника державного спеціалізованого лісозахисного підприємства щодо необхідності здійснення лісозахисних чи інших заходів з поліпшення санітарного стану лісів за результатами огляду санітарного стану лісової ділянки: для поліпшення санітарного стану ділянки необхідні санітарно-оздоровчі заходи шляхом проведення вибіркової санітарної рубки на площі 8,9 га

Інженер з охорони природних
екосистем


(підпис)

Василенко Н.В.

05 липня 2022 року