

ПОВІДОМЛЕННЯ
про появу ознак погіршення санітарного стану лісових насаджень

Київська область
Національний природний парк "Залісся"

Лісництво Літківське ПНДВ урочище основне квартал № 58
виділ № 1 ділянка № _____ площа 22,5 гектарів

Таксаційна характеристика насадження

Склад 10Сз, вік 71 років, бонітет I, середній діаметр 24 сантиметрів, середня висота 23 метрів, повнота 0,75, тип лісу В2ДС, рельєф рівнинний, експозиція _____, ґрунт дерново-підзолистий, підріст _____, підлісок _____

Лісопатологічна характеристика насадження

Вид пошкодження насадження (лісова пожежа, буревій, сніголам, обледеніння, відмирання та всихання дерев, захаращеність, об'їдання шкідниками хвої/листя, наявність гусені, масовий літ метеликів, опадання хвої/листя, відлущення кори на стовбурах та інші ознаки, не характерні для нормального стану дерев) пошкодження верхівковим та шестизубчастим короїдом, великим та малим сосновим лубоїдом, сосноюю златкою


Ступінь пошкодження, ураження: _____ середнє _____
(поодинокє, слабке, середнє, сильнє)

Вид розподілу пошкоджених дерев: _____ куртинний _____
(поодинокий, груповий, куртинний)

Обсяг ушкодженої деревини на 1 гектарі (окомірно) 14 куб. метрів, у тому числі сухостійної 13 куб. метрів

Ознаки погіршення стану лісових насаджень виявив:

заступник начальника ПНДВ




(підпис)

Огризько С.В.

01 липня 2022 року

Начальник ПНДВ



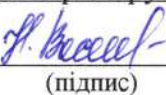
(підпис)

Басюк Д.М.

01 липня 2022 року

Висновок інженера відділу (сектору) охорони і захисту лісу державного лісгосподарського (лісомисливського) підприємства або представника державного спеціалізованого лісозахисного підприємства щодо необхідності здійснення лісозахисних чи інших заходів з поліпшення санітарного стану лісів за результатами огляду санітарного стану лісової ділянки: для поліпшення санітарного стану ділянки необхідні санітарно-оздоровчі заходи шляхом проведення вибіркової санітарної рубки на площі 22,5 га

Інженер з охорони природних екосистем



(підпис)

Василенко Н.В.

05 липня 2022 року

ПОВІДОМЛЕННЯ
про появу ознак погіршення санітарного стану лісових насаджень

Київська область
Національний природний парк "Залісся"

Лісництво Літківське ПНДВ урочище основне квартал № 58
виділ № 2 ділянка № _____ площа 13,5 гектарів

Таксаційна характеристика насадження

Склад 10Сз, вік 66 років, бонітет II, середній діаметр 22 сантиметрів, середня висота 20 метрів, повнота 0,78, тип лісу A2С, рельєф рівнинний, експозиція _____, ґрунт дерново-підзолистий, підріст -, підлісок Амк

Лісопатологічна характеристика насадження

Вид пошкодження насадження (лісова пожежа, буревій, сніголам, обледеніння, відмирання та всихання дерев, захаращеність, об'їдання шкідниками хвої/листя, наявність гусені, масовий літ метеликів, опадання хвої/листя, відлущення кори на стовбурах та інші ознаки, не характерні для нормального стану дерев) пошкодження верхівковим та шести зубчастим короїдом, великим та малим сосновим лубоїдом, сосноюю златкою

Ступінь пошкодження, ураження: _____ середнє _____
(поодиноке, слабке, середнє, сильне)

Вид розподілу пошкоджених дерев: _____ куртинний _____
(поодинокий, груповий, куртинний)

Обсяг ушкодженої деревини на 1 гектарі (окомірно) 12 куб. метрів, у тому числі сухостійної 11 куб. метрів

Ознаки погіршення стану лісових насаджень виявив:

заступник начальника ПНДВ


(підпис)

Огрисько С.В.

01 липня 2022 року

Начальник ПНДВ



(підпис)

Басюк Д.М.

01 липня 2022 року

Висновок інженера відділу (сектору) охорони і захисту лісу державного лісгосподарського (лісомисливського) підприємства або представника державного спеціалізованого лісозахисного підприємства щодо необхідності здійснення лісозахисних чи інших заходів з поліпшення санітарного стану лісів за результатами огляду санітарного стану лісової ділянки: для поліпшення санітарного стану ділянки необхідні санітарно-оздоровчі заходи шляхом проведення вибіркової санітарної рубки на площі 13,5 га

Інженер з охорони природних
екосистем


(підпис)

Василенко Н.В.

05 липня 2022 року

ПОВІДОМЛЕННЯ
про появу ознак погіршення санітарного стану лісових насаджень

Київська область
Національний природний парк "Залісся"

Лісництво Літківське ПНДВ урочище основне квартал № 58
виділ № 3 ділянка № _____ площа 15,0 гектарів

Таксаційна характеристика насадження

Склад 10Сз, вік 61 років, бонітет I, середній діаметр 24 сантиметрів, середня висота 22 метрів, повнота 0,75, тип лісу A2С, рельєф рівнинний, експозиція _____, ґрунт дерново-підзолистий, підріст -, підлісок Амк

Лісопатологічна характеристика насадження

Вид пошкодження насадження (лісова пожежа, буревій, сніголам, обледеніння, відмирання та всихання дерев, захаращеність, об'їдання шкідниками хвої/листя, наявність гусені, масовий літ метеликів, опадання хвої/листя, відлущення кори на стовбурах та інші ознаки, не характерні для нормального стану дерев) пошкодження верхівковим та шести зубчастим короїдом, великим та малим сосновим лубоїдом, сосноюю златкою

Ступінь пошкодження, ураження: _____ сильне _____
(поодинокі, слабке, середнє, сильне)

Вид розподілу пошкоджених дерев: _____ куртинний _____
(поодинокий, груповий, куртинний)

Обсяг ушкодженої деревини на 1 гектарі (окомірно) 57 куб. метрів, у тому числі сухостійної 56 куб. метрів

Ознаки погіршення стану лісових насаджень виявив:

заступник начальника ПНДВ _____ Огрисько С.В.
(підпис)

01 липня 2022 року
Начальник ПНДВ _____ Басюк Д.М.
(підпис)

01 липня 2022 року

Висновок інженера відділу (сектору) охорони і захисту лісу державного лісогосподарського (лісомисливського) підприємства або представника державного спеціалізованого лісозахисного підприємства щодо необхідності здійснення лісозахисних чи інших заходів з поліпшення санітарного стану лісів за результатами огляду санітарного стану лісової ділянки: для поліпшення санітарного стану ділянки необхідні санітарно-оздоровчі заходи шляхом проведення вибіркової санітарної рубки на площі 15,0 га

Інженер з охорони природних екосистем _____ Василенко Н.В.
(підпис)

05 липня 2022 року

ПОВІДОМЛЕННЯ
про появу ознак погіршення санітарного стану лісових насаджень

Київська область
Національний природний парк "Залісся"

Лісництво Літківське ПНДВ урочище основне квартал № 69
виділ № 1 ділянка № _____ площа 43,5 гектарів

Таксаційна характеристика насадження

Склад 10Сз, вік 76 років, бонітет I, середній діаметр 26 сантиметрів, середня висота 24 метрів, повнота 0,75, тип лісу В2ДС, рельєф рівнинний, експозиція _____, ґрунт дерново-підзолистий, підріст -, підлісок -

Лісопатологічна характеристика насадження

Вид пошкодження насадження (лісова пожежа, буревій, сніголам, обледеніння, відмирання та всихання дерев, захаращеність, об'їдання шкідниками хвої/листя, наявність гусені, масовий літ метеликів, опадання хвої/листя, відлущення кори на стовбурах та інші ознаки, не характерні для нормального стану дерев) відмирання та всихання дерев, стовбурові шкідники, опадання хвої, відлущення кори на стовбурах

Ступінь пошкодження, ураження: _____ середнє _____
(поодиноке, слабке, середнє, сильне)

Вид розподілу пошкоджених дерев: _____ куртинний _____
(поодинокий, груповий, куртинний)

Обсяг ушкодженої деревини на 1 гектарі (окомірно) 24 куб. метрів, у тому числі сухостійної 23 куб. метрів

Ознаки погіршення стану лісових насаджень виявив:

заступник начальника ПНДВ




(підпис)

Огрисько С.В.

01 липня 2022 року

Начальник ПНДВ




(підпис)

Басюк Д.М.

01 липня 2022 року

Висновок інженера відділу (сектору) охорони і захисту лісу державного лісогосподарського (лісомисливського) підприємства або представника державного спеціалізованого лісозахисного підприємства щодо необхідності здійснення лісозахисних чи інших заходів з поліпшення санітарного стану лісів за результатами огляду санітарного стану лісової ділянки: для поліпшення санітарного стану ділянки необхідні санітарно-оздоровчі заходи шляхом проведення вибіркової санітарної рубки на площі 43,5 га

Інженер з охорони природних екосистем



(підпис)

Василенко Н.В.

05 липня 2022 року