

ПОВІДОМЛЕННЯ
про появу ознак погіршення санітарного стану лісових насаджень

Київська область
Національний природний парк "Залісся"

Лісництво Деснянське ПНДВ урочище основне квартал № 21
виділ № 12 ділянка № _____ площа 2,0 гектарів

Таксаційна характеристика насадження

Склад 10СЗ, вік 70 років, бонітет I, середній діаметр 26 сантиметрів, середня висота 23 метрів, повнота 0,8, тип лісу В2ДС, рельєф рівнинний, експозиція _____, ґрунт дерново-підзолистий, підріст -, підлісок -

Лісопатологічна характеристика насадження

Вид пошкодження насадження (лісова пожежа, буревій, сніголам, обледеніння, відмирання та всихання дерев, захаращеність, об'їдання шкідниками хвої/листя, наявність гусені, масовий літ метеликів, опадання хвої/листя, відлущення кори на стовбурах та інші ознаки, не характерні для нормального стану дерев) пошкодження верхівковим та шестиzubчастим короїдом, великим та малим сосновим лубоїдом, сосноюю златкою, сухостій

Ступінь пошкодження, ураження: _____ сильне _____
(поодинокі, слабке, середнє, сильне)

Вид розподілу пошкоджених дерев: _____ поодинокий _____
(поодинокий, груповий, куртинний)

Обсяг ушкодженої деревини на 1 гектарі (окомірно) 53 куб. метрів, у тому числі сухостійної 51 куб. метрів

Ознаки погіршення стану лісових насаджень виявив:

заступник начальника ПНДВ

20 квітня 2023 року

начальник ПНДВ

20 квітня 2023 року



(підпис)



(підпис)


Жовтуха А.В.

Михно М.В.

Висновок інженера відділу (сектору) охорони і захисту лісу державного лісогосподарського (лісомисливського) підприємства або представника державного спеціалізованого лісозахисного підприємства щодо необхідності здійснення лісозахисних чи інших заходів з поліпшення санітарного стану лісів за результатами огляду санітарного стану лісової ділянки: для поліпшення санітарного стану ділянки необхідні санітарно-оздоровчі заходи шляхом проведення вибіркової санітарної рубки на площі 2,0 га

Інженер з охорони природних екосистем

21 квітня 2023 року



(підпис)

Василенко Н.В.

ПОВІДОМЛЕННЯ
про появу ознак погіршення санітарного стану лісових насаджень

Київська область
Національний природний парк "Залісся"

Лісництво Деснянське ПНДВ урочище основне квартал № 21
виділ № 13 ділянка № _____ площа 4,0 гектарів

Таксаційна характеристика насадження

Склад 10С3, вік 77 років, бонітет I, середній діаметр 34 сантиметрів, середня висота 24 метрів, повнота 0,6, тип лісу В2ДС, рельєф рівнинний, експозиція _____, ґрунт дерново-підзолистий, підріст -, підлісок -

Лісопатологічна характеристика насадження

Вид пошкодження насадження (лісова пожежа, буревій, сніголам, обледеніння, відмирання та всихання дерев, захаращеність, об'їдання шкідниками хвої/листя, наявність гусені, масовий літ метеликів, опадання хвої/листя, відлущення кори на стовбурах та інші ознаки, не характерні для нормального стану дерев) пошкодження верхівковим та шестиzubчастим короїдом, великим та малим сосновим лубоїдом, сосноюю златкою, сухостій


Ступінь пошкодження, ураження: _____ сильне _____
(поодиноке, слабе, середнє, сильне)

Вид розподілу пошкоджених дерев: _____ поодинокий _____
(поодинокий, груповий, куртинний)

Обсяг ушкодженої деревини на 1 гектарі (окомірно) 51 куб. метрів, у тому числі сухостійної 49 куб. метрів

Ознаки погіршення стану лісових насаджень виявив:


заступник начальника ПНДВ


(підпис)

Жовтуха А.В.

20 квітня 2023 року

начальник ПНДВ



(підпис)

Михно М.В.

20 квітня 2023 року

Висновок інженера відділу (сектору) охорони і захисту лісу державного лісогосподарського (лісомисливського) підприємства або представника державного спеціалізованого лісозахисного підприємства щодо необхідності здійснення лісозахисних чи інших заходів з поліпшення санітарного стану лісів за результатами огляду санітарного стану лісової ділянки: для поліпшення санітарного стану ділянки необхідні санітарно-оздоровчі заходи шляхом проведення вибіркової санітарної рубки на площі 4,0 га

Інженер з охорони природних екосистем


(підпис)

Василенко Н.В.

21 квітня 2023 року

ПОВІДОМЛЕННЯ
про появу ознак погіршення санітарного стану лісових насаджень

Київська область
Національний природний парк "Залісся"

Лісництво Деснянське ПНДВ урочище основне квартал № 22
виділ № 2 ділянка № _____ площа 12,1 гектарів

Таксаційна характеристика насадження

Склад 10С3, вік 97 років, бонітет I, середній діаметр 36 сантиметрів, середня висота 28 метрів, повнота 0,8, тип лісу В2ДС, рельєф рівнинний, експозиція _____, ґрунт дерново-підзолистий, підріст -, підлісок -

Лісопатологічна характеристика насадження

Вид пошкодження насадження (лісова пожежа, буревій, сніголам, обледеніння, відмирання та всихання дерев, захарашеність, об'їдання шкідниками хвої/листя, наявність гусені, масовий літ метеликів, опадання хвої/листя, відлучення кори на стовбурах та інші ознаки, не характерні для нормального стану дерев) пошкодження верхівковим та шести зубчастим короїдом, великим та малим сосновим лубоїдом, сосноюю златкою, сухостій


Ступінь пошкодження, ураження: _____ середнє _____
(поодинокє, слабке, середнє, сильнє)

Вид розподілу пошкоджених дерев: _____ поодинокий _____
(поодинокий, груповий, куртинний)

Обсяг ушкодженої деревини на 1 гектарі (окомірно) 14 куб. метрів, у тому числі сухостійної 10 куб. метрів

Ознаки погіршення стану лісових насаджень виявив:

заступник начальника ПНДВ


(підпис)

Жовтуха А.В.

20 квітня 2023 року

начальник ПНДВ



(підпис)

Михно М.В.

20 квітня 2023 року

Висновок інженера відділу (сектору) охорони і захисту лісу державного лісогосподарського (лісомисливського) підприємства або представника державного спеціалізованого лісозахисного підприємства щодо необхідності здійснення лісозахисних чи інших заходів з поліпшення санітарного стану лісів за результатами огляду санітарного стану лісової ділянки: для поліпшення санітарного стану ділянки необхідні санітарно-оздоровчі заходи шляхом проведення вибіркової санітарної рубки на площі 12,1 га

Інженер з охорони природних екосистем


(підпис)

Василенко Н.В.

21 квітня 2023 року

ПОВІДОМЛЕННЯ
про появу ознак погіршення санітарного стану лісових насаджень

Київська область
Національний природний парк "Залісся"

Лісництво Деснянське ПНДВ урочище основне квартал № 26
виділ № 2 ділянка № _____ площа 1,5 гектарів

Таксаційна характеристика насадження

Склад 10СЗ(87)+СЗ(127), вік 87 років, бонітет I, середній діаметр 32 сантиметрів, середня висота 27 метрів, повнота 0,65, тип лісу В2ДС, рельєф рівнинний, експозиція _____, ґрунт дерново-підзолистий, підріст -, підлісок -

Лісопатологічна характеристика насадження

Вид пошкодження насадження (лісова пожежа, буревій, сніголам, обледеніння, відмирання та всихання дерев, захаращеність, об'їдання шкідниками хвої/листя, наявність гусені, масовий літ метеликів, опадання хвої/листя, відлущення кори на стовбурах та інші ознаки, не характерні для нормального стану дерев) пошкодження верхівковим та шести зубчастим короїдом, великим та малим сосновим лубоїдом, сосноюю златкою, сухостій


Ступінь пошкодження, ураження: _____ середнє _____
(поодиноке, слабке, середнє, сильне)

Вид розподілу пошкоджених дерев: _____ груповий _____
(поодинокий, груповий, куртинний)

Обсяг ушкодженої деревини на 1 гектарі (окомірно) 18 куб. метрів, у тому числі сухостійної 15 куб. метрів

Ознаки погіршення стану лісових насаджень виявив:

заступник начальника ПНДВ


(підпис)

Жовтуха А.В.

20 квітня 2023 року

начальник ПНДВ

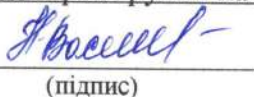

(підпис)

Михно М.В.

20 квітня 2023 року

Висновок інженера відділу (сектору) охорони і захисту лісу державного лісгосподарського (лісомисливського) підприємства або представника державного спеціалізованого лісозахисного підприємства щодо необхідності здійснення лісозахисних чи інших заходів з поліпшення санітарного стану лісів за результатами огляду санітарного стану лісової ділянки: для поліпшення санітарного стану ділянки необхідні санітарно-оздоровчі заходи шляхом проведення вибіркової санітарної рубки на площі 1,5 га

Інженер з охорони природних екосистем


(підпис)

Василенко Н.В.

21 квітня 2023 року

ПОВІДОМЛЕННЯ
про появу ознак погіршення санітарного стану лісових насаджень

Київська область
Національний природний парк "Залісся"

Лісництво Деснянське ПНДВ урочище основне квартал № 26
виділ № 3 ділянка № _____ площа 3,5 гектарів

Таксаційна характеристика насадження

Склад 10СЗ(117)+СЗ(97), вік 117 років, бонітет I, середній діаметр 44 сантиметрів, середня висота 29 метрів, повнота 0,6, тип лісу В2ДС, рельєф рівнинний, експозиція _____, ґрунт дерново-підзолистий, підріст _____, підлісок _____

Лісопатологічна характеристика насадження

Вид пошкодження насадження (лісова пожежа, буревій, сніголам, обледеніння, відмирання та всихання дерев, захаращеність, об'їдання шкідниками хвої/листя, наявність гусені, масовий літ метеликів, опадання хвої/листя, відлущення кори на стовбурах та інші ознаки, не характерні для нормального стану дерев) пошкодження верхівковим та шестиzubчастим короїдом, великим та малим сосновим лубоїдом, сосноюю златкою, сухостій

Ступінь пошкодження, ураження: _____ сильне _____
(поодиноке, слабе, середнє, сильне)

Вид розподілу пошкоджених дерев: _____ груповий _____
(поодинокий, груповий, куртинний)

Обсяг ушкодженої деревини на 1 гектарі (окомірно) 62 куб. метрів, у тому числі сухостійної 50 куб. метрів

Ознаки погіршення стану лісових насаджень виявив:

заступник начальника ПНДВ

20 квітня 2023 року

начальник ПНДВ

20 квітня 2023 року


(підпис)


(підпис)

Жовтуха А.В.

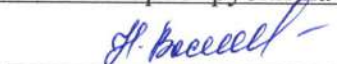
Михно М.В.

Висновок інженера відділу (сектору) охорони і захисту лісу державного лісгосподарського (лісомисливського) підприємства або представника державного спеціалізованого лісозахисного підприємства щодо необхідності здійснення лісозахисних чи інших заходів з поліпшення санітарного стану лісів за результатами огляду санітарного стану лісової ділянки: для поліпшення санітарного стану ділянки необхідні санітарно-оздоровчі заходи шляхом проведення вибіркової санітарної рубки на площі 3,5 га

Інженер з охорони природних

екосистем

21 квітня 2023 року


(підпис)

Василенко Н.В.

ПОВІДОМЛЕННЯ
про появу ознак погіршення санітарного стану лісових насаджень

Київська область
Національний природний парк "Залісся"

Лісництво Деснянське ПНДВ урочище основне квартал № 26
виділ № 4 ділянка № _____ площа 9,1 гектарів

Таксаційна характеристика насадження

Склад 10СЗ, вік 137 років, бонітет I, середній діаметр 48 сантиметрів, середня висота 31 метрів, повнота 0,5, тип лісу В2ДС, рельєф рівнинний, експозиція _____, ґрунт дерново-підзолистий, підріст 10ДЗ, підлісок БАЗ

Лісопатологічна характеристика насадження

Вид пошкодження насадження (лісова пожежа, буревій, сніголам, обледеніння, відмирання та всихання дерев, захаращеність, об'їдання шкідниками хвої/листя, наявність гусені, масовий літ метеликів, опадання хвої/листя, відлущення кори на стовбурах та інші ознаки, не характерні для нормального стану дерев) пошкодження верхівковим та шестиzubчастим короїдом, великим та малим сосновим лубоїдом, сосноюю златкою, сухостій

Ступінь пошкодження, ураження: _____ сильне _____
(поодинокі, слабке, середнє, сильне)

Вид розподілу пошкоджених дерев: _____ груповий _____
(поодинокий, груповий, куртинний)

Обсяг ушкодженої деревини на 1 гектарі (окомірно) 56 куб. метрів, у тому числі сухостійної 50 куб. метрів

Ознаки погіршення стану лісових насаджень виявив:

заступник начальника ПНДВ

20 квітня 2023 року

начальник ПНДВ

20 квітня 2023 року



(підпис)



(підпис)


Жовтуха А.В.

Михно М.В.

Висновок інженера відділу (сектору) охорони і захисту лісу державного лісогосподарського (лісомисливського) підприємства або представника державного спеціалізованого лісозахисного підприємства щодо необхідності здійснення лісозахисних чи інших заходів з поліпшення санітарного стану лісів за результатами огляду санітарного стану лісової ділянки: для поліпшення санітарного стану ділянки необхідні санітарно-оздоровчі заходи шляхом проведення вибіркової санітарної рубки на площі 9,1 га

Інженер з охорони природних екосистем

21 квітня 2023 року



(підпис)

Василенко Н.В.

ПОВІДОМЛЕННЯ
про появу ознак погіршення санітарного стану лісових насаджень

Київська область
Національний природний парк "Залісся"

Лісництво Деснянське ПНДВ урочище основне квартал № 26
виділ № 11 ділянка № _____ площа 1,3 гектарів

Таксаційна характеристика насадження

Склад 10С3, вік 107 років, бонітет I, середній діаметр 40 сантиметрів, середня висота 30 метрів, повнота 0,6, тип лісу В2ДС, рельєф рівнинний, експозиція _____, ґрунт дерново-підзолистий, підріст -, підлісок БАЗ

Лісопатологічна характеристика насадження

Вид пошкодження насадження (лісова пожежа, буревій, сніголам, обледеніння, відмирання та всихання дерев, захарашеність, об'їдання шкідниками хвої/листя, наявність гусені, масовий літ метеликів, опадання хвої/листя, відлущення кори на стовбурах та інші ознаки, не характерні для нормального стану дерев) пошкодження верхівковим та шестизубчастим короїдом, великим та малим сосновим лубоїдом, сосноюю златкою, сухостій, соснова губка

Ступінь пошкодження, ураження: _____ сильне _____
(поодинокі, слабке, середнє, сильне)

Вид розподілу пошкоджених дерев: _____ груповий _____
(поодинокий, груповий, куртинний)

Обсяг ушкодженої деревини на 1 гектарі (окомірно) 45 куб. метрів, у тому числі сухостійної 41 куб. метрів

Ознаки погіршення стану лісових насаджень виявив:

заступник начальника ПНДВ

20 квітня 2023 року

начальник ПНДВ

20 квітня 2023 року


(підпис)


(підпис)


Жовтуха А.В.

Михно М.В.

Висновок інженера відділу (сектору) охорони і захисту лісу державного лісгосподарського (лісомисливського) підприємства або представника державного спеціалізованого лісозахисного підприємства щодо необхідності здійснення лісозахисних чи інших заходів з поліпшення санітарного стану лісів за результатами огляду санітарного стану лісової ділянки: для поліпшення санітарного стану ділянки необхідні санітарно-оздоровчі заходи шляхом проведення вибіркової санітарної рубки на площі 1,3 га

Інженер з охорони природних екосистем

21 квітня 2023 року


(підпис)

Василенко Н.В.

ПОВІДОМЛЕННЯ
про появу ознак погіршення санітарного стану лісових насаджень

Київська область
Національний природний парк "Залісся"

Лісництво Деснянське ПНДВ урочище основне квартал № 26
виділ № 12 ділянка № _____ площа 1,2 гектарів

Таксаційна характеристика насадження

Склад 10СЗ, вік 127 років, бонітет I, середній діаметр 48 сантиметрів, середня висота 33 метрів, повнота 0,5, тип лісу В2ДС, рельєф рівнинний, експозиція _____, ґрунт дерново-підзолистий, підріст -, підлісок -

Лісопатологічна характеристика насадження

Вид пошкодження насадження (лісова пожежа, буревій, сніголам, обледеніння, відмирання та всихання дерев, захарашеність, об'їдання шкідниками хвої/листя, наявність гусені, масовий літ метеликів, опадання хвої/листя, відлущення кори на стовбурах та інші ознаки, не характерні для нормального стану дерев) пошкодження верхівковим та шестиzubчастим короїдом, великим та малим сосновим лубоїдом, сосноюю златкою, сухостій, соснова губка


Ступінь пошкодження, ураження: _____ сильне _____
(поодинокі, слабке, середнє, сильне)

Вид розподілу пошкоджених дерев: _____ поодинокий _____
(поодинокий, груповий, куртинний)

Обсяг ушкодженої деревини на 1 гектарі (окомірно) 29 куб. метрів, у тому числі сухостійної 23 куб. метрів

Ознаки погіршення стану лісових насаджень виявив:

заступник начальника ПНДВ


(підпис)

Жовтуха А.В.

20 квітня 2023 року

начальник ПНДВ



(підпис)

Михно М.В.

20 квітня 2023 року

Висновок інженера відділу (сектору) охорони і захисту лісу державного лісгосподарського (лісомисливського) підприємства або представника державного спеціалізованого лісозахисного підприємства щодо необхідності здійснення лісозахисних чи інших заходів з поліпшення санітарного стану лісів за результатами огляду санітарного стану лісової ділянки: для поліпшення санітарного стану ділянки необхідні санітарно-оздоровчі заходи шляхом проведення вибіркової санітарної рубки на площі 1,2 га

Інженер з охорони природних екосистем


(підпис)

Василенко Н.В.

21 квітня 2023 року

ПОВІДОМЛЕННЯ
про появу ознак погіршення санітарного стану лісових насаджень

Київська область
Національний природний парк "Залісся"

Лісництво Деснянське ПНДВ урочище основне квартал № 32
виділ № 8 ділянка № _____ площа 2,4 гектарів

Таксаційна характеристика насадження

Склад 10СЗ, вік 130 років, бонітет I, середній діаметр 48 сантиметрів, середня висота 31 метрів, повнота 0,6, тип лісу В2ДС, рельєф рівнинний, експозиція _____, ґрунт дерново-підзолистий, підріст -, підлісок -

Лісопатологічна характеристика насадження

Вид пошкодження насадження (лісова пожежа, буревій, сніголам, обледеніння, відмирання та всихання дерев, захаращеність, об'їдання шкідниками хвої/листя, наявність гусені, масовий літ метеликів, опадання хвої/листя, відлущення кори на стовбурах та інші ознаки, не характерні для нормального стану дерев) пошкодження верхівковим та шести зубчастим короїдом, великим та малим сосновим лубоїдом, сосноюю златкою, сухостій

Ступінь пошкодження, ураження: _____ сильне _____
(поодинокі, слабке, середнє, сильне)

Вид розподілу пошкоджених дерев: _____ груповий _____
(поодинокий, груповий, куртинний)

Обсяг ушкодженої деревини на 1 гектарі (окомірно) 64 куб. метрів, у тому числі сухостійної 55 куб. метрів


Ознаки погіршення стану лісових насаджень виявив

заступник начальника ПНДВ


20 квітня 2023 року

начальник ПНДВ

20 квітня 2023 року



(підпис)



(підпис)

Жовтуха А.В.

Михно М.В.

Висновок інженера відділу (сектору) охорони і захисту лісу державного лісогосподарського (лісомисливського) підприємства або представника державного спеціалізованого лісозахисного підприємства щодо необхідності здійснення лісозахисних чи інших заходів з поліпшення санітарного стану лісів за результатами огляду санітарного стану лісової ділянки: для поліпшення санітарного стану ділянки необхідні санітарно-оздоровчі заходи шляхом проведення вибіркової санітарної рубки на площі 2,4 га

Інженер з охорони природних екосистем

21 квітня 2023 року



(підпис)

Василенко Н.В.

ПОВІДОМЛЕННЯ
про появу ознак погіршення санітарного стану лісових насаджень

Київська область
Національний природний парк "Залісся"

Лісництво Деснянське ПНДВ урочище основне квартал № 32
виділ № 10 ділянка № _____ площа 5,5 гектарів

Таксаційна характеристика насадження

Склад 8С32БП, вік 73 років, бонітет I, середній діаметр 36 сантиметрів, середня висота 25 метрів, повнота 0,6, тип лісу В2ДС, рельєф рівнинний, експозиція _____, ґрунт дерново-підзолистий, підріст -, підлісок -

Лісопатологічна характеристика насадження

Вид пошкодження насадження (лісова пожежа, буревій, сніголам, обледеніння, відмирання та всихання дерев, захаращеність, об'їдання шкідниками хвої/листя, наявність гусені, масовий літ метеликів, опадання хвої/листя, відлущення кори на стовбурах та інші ознаки, не характерні для нормального стану дерев) пошкодження верхівковим та шестизубчастим короїдом, великим та малим сосновим лубоїдом, сосноюю златкою, сухостій

Ступінь пошкодження, ураження: _____ сильне _____
(поодинокі, слабке, середнє, сильне)

Вид розподілу пошкоджених дерев: _____ груповий _____
(поодинокий, груповий, куртинний)

Обсяг ушкодженої деревини на 1 гектарі (окомірно) 41 куб. метрів, у тому числі сухостійної 39 куб. метрів


Ознаки погіршення стану лісових насаджень виявив:

заступник начальника ПНДВ

20 квітня 2023 року

начальник ПНДВ

20 квітня 2023 року


(підпис)

Жовтуха А.В.

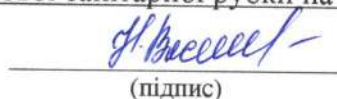

(підпис)

Михно М.В.

Висновок інженера відділу (сектору) охорони і захисту лісу державного лісогосподарського (лісомисливського) підприємства або представника державного спеціалізованого лісозахисного підприємства щодо необхідності здійснення лісозахисних чи інших заходів з поліпшення санітарного стану лісів за результатами огляду санітарного стану лісової ділянки: для поліпшення санітарного стану ділянки необхідні санітарно-оздоровчі заходи шляхом проведення вибіркової санітарної рубки на площі 5,5 га

Інженер з охорони природних екосистем

21 квітня 2023 року


(підпис)

Василенко Н.В.

ПОВІДОМЛЕННЯ
про появу ознак погіршення санітарного стану лісових насаджень

Київська область
Національний природний парк "Залісся"

Лісництво Деснянське ПНДВ урочище основне квартал № 32
виділ № 11 ділянка № _____ площа 2,8 гектарів

Таксаційна характеристика насадження

Склад 10СЗ+ДЗ, вік 130 років, бонітет I, середній діаметр 48 сантиметрів, середня висота 31 метрів, повнота 0,6, тип лісу В2ДС, рельєф рівнинний, експозиція _____, ґрунт дерново-підзолистий, підріст -, підлісок -

Лісопатологічна характеристика насадження

Вид пошкодження насадження (лісова пожежа, буревій, сніголам, обледеніння, відмирання та всихання дерев, захаращеність, об'їдання шкідниками хвої/листя, наявність гусені, масовий літ метеликів, опадання хвої/листя, відлущення кори на стовбурах та інші ознаки, не характерні для нормального стану дерев) пошкодження верхівковим та шестизубчастим короїдом, великим та малим сосновим лубоїдом, сосноюю златкою, сухостій, соснова губка

Ступінь пошкодження, ураження: _____ сильне _____
(поодиноке, слабе, середнє, сильне)

Вид розподілу пошкоджених дерев: _____ груповий _____
(поодинокий, груповий, куртинний)

Обсяг ушкодженої деревини на 1 гектарі (окомірно) 53 куб. метрів, у тому числі сухостійної 46 куб. метрів

Ознаки погіршення стану лісових насаджень виявив:

заступник начальника ПНДВ

20 квітня 2023 року

начальник ПНДВ

20 квітня 2023 року



(підпис)



(підпис)

Жовтуха А.В.


Михно М.В.

Висновок інженера відділу (сектору) охорони і захисту лісу державного лісогосподарського (лісомисливського) підприємства або представника державного спеціалізованого лісозахисного підприємства щодо необхідності здійснення лісозахисних чи інших заходів з поліпшення санітарного стану лісів за результатами огляду санітарного стану лісової ділянки: для поліпшення санітарного стану ділянки необхідні санітарно-оздоровчі заходи шляхом проведення вибіркової санітарної рубки на площі 2,8 га

Інженер з охорони природних

екосистем

21 квітня 2023 року



(підпис)

Василенко Н.В.

ПОВІДОМЛЕННЯ
про появу ознак погіршення санітарного стану лісових насаджень

Київська область
Національний природний парк "Залісся"

Лісництво Деснянське ПНДВ урочище основне квартал № 32
віділ № 13 ділянка № _____ площа 1,1 гектарів

Таксаційна характеристика насадження

Склад 10СЗ, вік 87 років, бонітет IA, середній діаметр 42 сантиметрів, середня висота 29 метрів, повнота 0,7, тип лісу B2ДС, рельєф рівнинний, експозиція _____, ґрунт дерново-підзолистий, підріст -, підлісок -

Лісопатологічна характеристика насадження

Вид пошкодження насадження (лісова пожежа, буревій, сніголам, обледеніння, відмирання та всихання дерев, захаращеність, об'їдання шкідниками хвої/листя, наявність гусені, масовий літ метеликів, опадання хвої/листя, відлущення кори на стовбурах та інші ознаки, не характерні для нормального стану дерев) пошкодження верхівковим та шести зубчастим короїдом, великим та малим сосновим лубоїдом, сосновою златкою, сухостій

Ступінь пошкодження, ураження: _____ сильне _____
(поодинок, слабк, середне, сильне)

Вид розподілу пошкоджених дерев: _____ груповий _____
(поодинокий, груповий, куртинний)

Обсяг ушкодженої деревини на 1 гектарі (окомірно) 78 куб. метрів, у тому числі сухостійної 71 куб. метрів

Ознаки погіршення стану лісових насаджень виявив:

заступник начальника ПНДВ

20 квітня 2023 року

начальник ПНДВ

20 квітня 2023 року


(підпис)

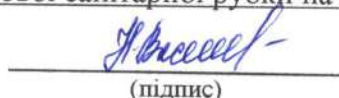
Жовтуха А.В.

Михно М.В.

Висновок інженера відділу (сектору) охорони і захисту лісу державного лісогосподарського (лісомисливського) підприємства або представника державного спеціалізованого лісозахисного підприємства щодо необхідності здійснення лісозахисних чи інших заходів з поліпшення санітарного стану лісів за результатами огляду санітарного стану лісової ділянки: для поліпшення санітарного стану ділянки необхідні санітарно-оздоровчі заходи шляхом проведення вибіркової санітарної рубки на площі 1,1 га

Інженер з охорони природних екосистем

21 квітня 2023 року


(підпис)

Василенко Н.В.

ПОВІДОМЛЕННЯ
про появу ознак погіршення санітарного стану лісових насаджень

Київська область
Національний природний парк "Залісся"

Лісництво Деснянське ПНДВ урочище основне квартал № 34
віділ № 5 ділянка № _____ площа 2,6 гектарів

Таксаційна характеристика насадження

Склад 10СЗ, вік 147 років, бонітет I, середній діаметр 56 сантиметрів, середня висота 33 метрів, повнота 0,55, тип лісу В2ДС, рельєф рівнинний, експозиція _____, ґрунт дерново-підзолистий, підріст 10ДЗ, підлісок ЛЩЗ,БАЗ

Лісопатологічна характеристика насадження

Вид пошкодження насадження (лісова пожежа, буревій, сніголам, обледеніння, відмирання та всихання дерев, захаращеність, об'їдання шкідниками хвої/листя, наявність гусені, масовий літ метеликів, опадання хвої/листя, відлущення кори на стовбурах та інші ознаки, не характерні для нормального стану дерев) пошкодження верхівковим та шестизубчастим короїдом, великим та малим сосновим лубоїдом, сосною златкою, сухостій, соснова губка

Ступінь пошкодження, ураження: _____ сильне _____
(поодиноке, слабе, середнє, сильне)

Вид розподілу пошкоджених дерев: _____ груповий _____
(поодинокий, груповий, куртинний)

Обсяг ушкодженої деревини на 1 гектарі (окомірно) 90 куб. метрів, у тому числі сухостійної 86 куб. метрів

Ознаки погіршення стану лісових насаджень виявив:

заступник начальника ПНДВ


(підпис)

Жовтуха А.В.

20 квітня 2023 року

начальник ПНДВ



(підпис)

Михно М.В.

20 квітня 2023 року

Висновок інженера відділу (сектору) охорони і захисту лісу державного лісгосподарського (лісомисливського) підприємства або представника державного спеціалізованого лісозахисного підприємства щодо необхідності здійснення лісозахисних чи інших заходів з поліпшення санітарного стану лісів за результатами огляду санітарного стану лісової ділянки: для поліпшення санітарного стану ділянки необхідні санітарно-оздоровчі заходи шляхом проведення вибіркової санітарної рубки на площі 2,6 га

Інженер з охорони природних екосистем


(підпис)

Василенко Н.В.

21 квітня 2023 року

ПОВІДОМЛЕННЯ
про появу ознак погіршення санітарного стану лісових насаджень

Київська область
Національний природний парк "Залісся"

Лісництво Деснянське ПНДВ урочище основне квартал № 38
виділ № 2 ділянка № _____ площа 1,8 гектарів

Таксаційна характеристика насадження

Склад 10С3+БП, вік 72 років, бонітет I, середній діаметр 32 сантиметрів, середня висота 24 метрів, повнота 0,65, тип лісу В2ДС, рельєф рівнинний, експозиція _____, ґрунт дерново-підзолистий, підріст -, підлісок -

Лісопатологічна характеристика насадження

Вид пошкодження насадження (лісова пожежа, буревій, сніголам, обледеніння, відмирання та всихання дерев, захаращеність, об'їдання шкідниками хвої/листя, наявність гусені, масовий літ метеликів, опадання хвої/листя, відлущення кори на стовбурах та інші ознаки, не характерні для нормального стану дерев) пошкодження верхівковим та шестиzubчастим короїдом, великим та малим сосновим лубоїдом, сосновою златкою, сухостій

Ступінь пошкодження, ураження: _____ сильне _____
(поодинокі, слабке, середнє, сильне)

Вид розподілу пошкоджених дерев: _____ груповий _____
(поодинокий, груповий, куртинний)

Обсяг ушкодженої деревини на 1 гектарі (окомірно) 72 куб. метрів, у тому числі сухостійної 69 куб. метрів

Ознаки погіршення стану лісових насаджень виявив:

заступник начальника ПНДВ

20 квітня 2023 року

начальник ПНДВ

20 квітня 2023 року


(підпис)


(підпис)

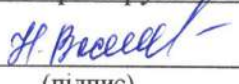
Жовтуха А.В.

Михно М.В.

Висновок інженера відділу (сектору) охорони і захисту лісу державного лісгосподарського (лісомисливського) підприємства або представника державного спеціалізованого лісозахисного підприємства щодо необхідності здійснення лісозахисних чи інших заходів з поліпшення санітарного стану лісів за результатами огляду санітарного стану лісової ділянки: для поліпшення санітарного стану ділянки необхідні санітарно-оздоровчі заходи шляхом проведення вибіркової санітарної рубки на площі 1,8 га

Інженер з охорони природних екосистем

21 квітня 2023 року


(підпис)

Василенко Н.В.

ПОВІДОМЛЕННЯ
про появу ознак погіршення санітарного стану лісових насаджень

Київська область
Національний природний парк "Залісся"

Лісництво Деснянське ПНДВ урочище основне квартал № 38
виділ № 3 ділянка № _____ площа 2,0 гектарів

Таксаційна характеристика насадження

Склад 10С3, вік 102 років, бонітет I, середній діаметр 34 сантиметрів, середня висота 29 метрів, повнота 0,7, тип лісу В2ДС, рельєф рівнинний, експозиція _____, ґрунт дерново-підзолистий, підріст -, підлісок -

Лісопатологічна характеристика насадження

Вид пошкодження насадження (лісова пожежа, буревій, сніголам, обледеніння, відмирання та всихання дерев, захаращеність, об'їдання шкідниками хвої/листя, наявність гусені, масовий літ метеликів, опадання хвої/листя, відлущення кори на стовбурах та інші ознаки, не характерні для нормального стану дерев) пошкодження верхівковим та шести зубчастим короїдом, великим та малим сосновим лубоїдом, сосною златкою, сухостій

Ступінь пошкодження, ураження: _____ середнє _____
(поодинокі, слабке, середнє, сильне)

Вид розподілу пошкоджених дерев: _____ поодинокий _____
(поодинокий, груповий, куртинний)

Обсяг ушкодженої деревини на 1 гектарі (окомірно) 15 куб. метрів, у тому числі сухостійної 12 куб. метрів

Ознаки погіршення стану лісових насаджень виявив:

заступник начальника ПНДВ

20 квітня 2023 року

начальник ПНДВ

20 квітня 2023 року



(підпис)



(підпис)


Жовтуха А.В.

Михно М.В.

Висновок інженера відділу (сектору) охорони і захисту лісу державного лісгосподарського (лісомисливського) підприємства або представника державного спеціалізованого лісозахисного підприємства щодо необхідності здійснення лісозахисних чи інших заходів з поліпшення санітарного стану лісів за результатами огляду санітарного стану лісової ділянки: для поліпшення санітарного стану ділянки необхідні санітарно-оздоровчі заходи шляхом проведення вибіркової санітарної рубки на площі 2,0 га

Інженер з охорони природних екосистем

21 квітня 2023 року



(підпис)

Василенко Н.В.

ПОВІДОМЛЕННЯ
про появу ознак погіршення санітарного стану лісових насаджень

Київська область
Національний природний парк "Залісся"

Лісництво Деснянське ПНДВ урочище основне квартал № 38
виділ № 6 ділянка № _____ площа 0,6 гектарів

Таксаційна характеристика насадження

Склад 10СЗ+ДЗ, вік 77 років, бонітет I, середній діаметр 32 сантиметрів, середня висота 24 метрів, повнота 0,65, тип лісу ВЗДС, рельєф рівнинний, експозиція _____, ґрунт дерново-підзолистий, підріст -, підлісок -

Лісопатологічна характеристика насадження

Вид пошкодження насадження (лісова пожежа, буревій, сніголам, обледеніння, відмирання та всихання дерев, захаращеність, об'їдання шкідниками хвої/листя, наявність гусені, масовий літ метеликів, опадання хвої/листя, відлущення кори на стовбурах та інші ознаки, не характерні для нормального стану дерев) пошкодження верхівковим та шестизубчастим короїдом, великим та малим сосновим лубоїдом, сосноюю златкою, сухостій

Ступінь пошкодження, ураження: _____ середнє _____
(поодинокі, слабке, середнє, сильне)

Вид розподілу пошкоджених дерев: _____ поодинокий _____
(поодинокий, груповий, куртинний)

Обсяг ушкодженої деревини на 1 гектарі (окомірно) 12 куб. метрів, у тому числі сухостійної 12 куб. метрів

Ознаки погіршення стану лісових насаджень виявив:

заступник начальника ПНДВ

20 квітня 2023 року

начальник ПНДВ

20 квітня 2023 року



(підпис)



(підпис)

Жовтуха А.В.

Михно М.В.

Висновок інженера відділу (сектору) охорони і захисту лісу державного лісгосподарського (лісомисливського) підприємства або представника державного спеціалізованого лісозахисного підприємства щодо необхідності здійснення лісозахисних чи інших заходів з поліпшення санітарного стану лісів за результатами огляду санітарного стану лісової ділянки: для поліпшення санітарного стану ділянки необхідні санітарно-оздоровчі заходи шляхом проведення вибіркової санітарної рубки на площі 0,6 га

Інженер з охорони природних екосистем

21 квітня 2023 року



(підпис)

Василенко Н.В.

ПОВІДОМЛЕННЯ
про появу ознак погіршення санітарного стану лісових насаджень

Київська область
Національний природний парк "Залісся"

Лісництво Деснянське ПНДВ урочище основне квартал № 38
виділ № 8 ділянка № _____ площа 20,1 гектарів

Таксаційна характеристика насадження

Склад 10С3, вік 147 років, бонітет II, середній діаметр 48 сантиметрів, середня висота 30 метрів, повнота 0,55, тип лісу В2ДС, рельєф рівнинний, експозиція _____, ґрунт дерново-підзолистий, підріст -, підлісок БАЗ

Лісопатологічна характеристика насадження

Вид пошкодження насадження (лісова пожежа, буревій, сніголам, обледеніння, відмирання та всихання дерев, захаращеність, об'їдання шкідниками хвої/листя, наявність гусені, масовий літ метеликів, опадання хвої/листя, відлущення кори на стовбурах та інші ознаки, не характерні для нормального стану дерев) пошкодження верхівковим та шестиzubчастим короїдом, великим та малим сосновим лубоїдом, сосноюю златкою, сухостій, соснова губка

Ступінь пошкодження, ураження: _____ середнє _____
(поодинокє, слабке, середнє, сильнє)

Вид розподілу пошкоджених дерев: _____ поодинокий _____
(поодинокий, груповий, куртинний)

Обсяг ушкодженої деревини на 1 гектарі (окомірно) 20 куб. метрів, у тому числі сухостійної 19 куб. метрів

Ознаки погіршення стану лісових насаджень виявив:

заступник начальника ПНДВ


(підпис)

Жовтуха А.В.

20 квітня 2023 року

начальник ПНДВ



(підпис)

Михно М.В.

20 квітня 2023 року

Висновок інженера відділу (сектору) охорони і захисту лісу державного лісгосподарського (лісомисливського) підприємства або представника державного спеціалізованого лісозахисного підприємства щодо необхідності здійснення лісозахисних чи інших заходів з поліпшення санітарного стану лісів за результатами огляду санітарного стану лісової ділянки: для поліпшення санітарного стану ділянки необхідні санітарно-оздоровчі заходи шляхом проведення вибіркової санітарної рубки на площі 20,1 га

Інженер з охорони природних екосистем


(підпис)

Василенко Н.В.

21 квітня 2023 року

ПОВІДОМЛЕННЯ
про появу ознак погіршення санітарного стану лісових насаджень

Київська область
Національний природний парк "Залісся"

Лісництво Деснянське ПНДВ урочище основне квартал № 40
виділ № 17 ділянка № _____ площа 4,8 гектарів

Таксаційна характеристика насадження

Склад 7С3(85)ЗС3(70), вік 85 років, бонітет I, середній діаметр 44 сантиметрів, середня висота 25 метрів, повнота 0,6, тип лісу A2С, рельєф рівнинний, експозиція _____, ґрунт дерново-підзолистий, підріст -, підлісок -

Лісопатологічна характеристика насадження

Вид пошкодження насадження (лісова пожежа, буревій, сніголам, обледеніння, відмирання та всихання дерев, захарашеність, об'їдання шкідниками хвої/листя, наявність гусені, масовий літ метеликів, опадання хвої/листя, відлущення кори на стовбурах та інші ознаки, не характерні для нормального стану дерев) пошкодження верхівковим та шести зубчастим короїдом, великим та малим сосновим лубоїдом, сосноюю златкою, сухостій

Ступінь пошкодження, ураження: _____ сильне _____
(поодинокі, слабке, середнє, сильне)

Вид розподілу пошкоджених дерев: _____ поодинокий _____
(поодинокий, груповий, куртинний)

Обсяг ушкодженої деревини на 1 гектарі (окомірно) 62 куб. метрів, у тому числі сухостійної 60 куб. метрів

Ознаки погіршення стану лісових насаджень виявив:

заступник начальника ПНДВ



(підпис)

Жовтуха А.В.

20 квітня 2023 року

начальник ПНДВ




(підпис)

Михно М.В.

20 квітня 2023 року

Висновок інженера відділу (сектору) охорони і захисту лісу державного лісгосподарського (лісомисливського) підприємства або представника державного спеціалізованого лісозахисного підприємства щодо необхідності здійснення лісозахисних чи інших заходів з поліпшення санітарного стану лісів за результатами огляду санітарного стану лісової ділянки: для поліпшення санітарного стану ділянки необхідні санітарно-оздоровчі заходи шляхом проведення вибіркової санітарної рубки на площі 4,8 га

Інженер з охорони природних екосистем



(підпис)

Василенко Н.В.

21 квітня 2023 року

ПОВІДОМЛЕННЯ
про появу ознак погіршення санітарного стану лісових насаджень

Київська область
Національний природний парк "Залісся"

Лісництво Деснянське ПНДВ урочище основне квартал № 45
виділ № 9 ділянка № _____ площа 23,7 гектарів

Таксаційна характеристика насадження

Склад 10СЗ, вік 117 років, бонітет I, середній діаметр 38 сантиметрів, середня висота 31 метрів, повнота 0,7, тип лісу С2ГДС, рельєф рівнинний, експозиція _____, ґрунт дерново-підзолистий, підріст 10ДЗ, підлісок ЛЩЗ,БАЗ

Лісопатологічна характеристика насадження

Вид пошкодження насадження (лісова пожежа, буревій, сніголам, обледеніння, відмирання та всихання дерев, захаращеність, об'їдання шкідниками хвої/листя, наявність гусені, масовий літ метеликів, опадання хвої/листя, відлущення кори на стовбурах та інші ознаки, не характерні для нормального стану дерев) пошкодження верхівковим та шестизубчастим короїдом, великим та малим сосновим лубоїдом, сосною златкою, сухостій, соснова губка

Ступінь пошкодження, ураження: _____ середнє _____
(поодинокє, слабке, середнє, сильнє)

Вид розподілу пошкоджених дерев: _____ поодинокий _____
(поодинокий, груповий, куртинний)

Обсяг ушкодженої деревини на 1 гектарі (окомірно) 28 куб. метрів, у тому числі сухостійної 26 куб. метрів

Ознаки погіршення стану лісових насаджень виявив:

заступник начальника ПНДВ


(підпис)

Жовтуха А.В.

20 квітня 2023 року


начальник ПНДВ

Михно М.В.

20 квітня 2023 року

Висновок інженера відділу (сектору) охорони і захисту лісу державного лісгосподарського (лісомисливського) підприємства або представника державного спеціалізованого лісозахисного підприємства щодо необхідності здійснення лісозахисних чи інших заходів з поліпшення санітарного стану лісів за результатами огляду санітарного стану лісової ділянки: для поліпшення санітарного стану ділянки необхідні санітарно-оздоровчі заходи шляхом проведення вибіркової санітарної рубки на площі 23,7 га

Інженер з охорони природних екосистем


(підпис)

Василенко Н.В.

21 квітня 2023 року

ПОВІДОМЛЕННЯ
про появу ознак погіршення санітарного стану лісових насаджень

Київська область
Національний природний парк "Залісся"

Лісництво Деснянське ПНДВ урочище основне квартал № 46
виділ № 8 ділянка № _____ площа 10,0 гектарів

Таксаційна характеристика насадження

Склад 10СЗ+ДЗ, вік 137 років, бонітет I, середній діаметр 48 сантиметрів, середня висота 32 метрів, повнота 0,6, тип лісу В2ДС, рельєф рівнинний, експозиція _____, ґрунт дерново-підзолистий, підріст -, підлісок -

Лісопатологічна характеристика насадження

Вид пошкодження насадження (лісова пожежа, буревій, сніголам, обледеніння, відмирання та всихання дерев, захаращеність, об'їдання шкідниками хвої/листя, наявність гусені, масовий літ метеликів, опадання хвої/листя, відлущення кори на стовбурах та інші ознаки, не характерні для нормального стану дерев) пошкодження верхівковим та шестиzubчастим короїдом, великим та малим сосновим лубоїдом, сосноюю златкою, сухостій

Ступінь пошкодження, ураження: _____ середнє _____
(поодинокі, слабке, середнє, сильне)

Вид розподілу пошкоджених дерев: _____ поодинокий _____
(поодинокий, груповий, куртинний)

Обсяг ушкодженої деревини на 1 гектарі (окомірно) 25 куб. метрів, у тому числі сухостійної 23 куб. метрів

Ознаки погіршення стану лісових насаджень виявив:

заступник начальника ПНДВ

20 квітня 2023 року

начальник ПНДВ

20 квітня 2023 року



(підпис)



(підпис)


Жовтуха А.В.

Михно М.В.

Висновок інженера відділу (сектору) охорони і захисту лісу державного лісгосподарського (лісомисливського) підприємства або представника державного спеціалізованого лісозахисного підприємства щодо необхідності здійснення лісозахисних чи інших заходів з поліпшення санітарного стану лісів за результатами огляду санітарного стану лісової ділянки: для поліпшення санітарного стану ділянки необхідні санітарно-оздоровчі заходи шляхом проведення вибіркової санітарної рубки на площі 10,0 га

Інженер з охорони природних екосистем

21 квітня 2023 року



(підпис)

Василенко Н.В.