

ПОВІДОМЛЕННЯ
про появу ознак погіршення санітарного стану лісових насаджень

Київська область
Національний природний парк "Залісся"

Лісництво Заліське ПНДВ урочище основне квартал № 4
виділ № 4 ділянка № _____ площа 2,0 гектарів

Таксаційна характеристика насадження

Склад 5Д35С3, вік 112 років, бонітет III, середній діаметр 32 сантиметрів, середня висота 23 метрів, повнота 0,6, тип лісу С2ГД, рельєф рівнинний, експозиція _____, ґрунт дерново-підзолистий, підріст 10ВШМ, підлісок БАЗ

Лісопатологічна характеристика насадження

Вид пошкодження насадження (лісова пожежа, буревій, сніголам, обледеніння, відмирання та всихання дерев, захаращеність, об'їдання шкідниками хвої/листя, наявність гусені, масовий літ метеликів, опадання хвої/листя, відлущення кори на стовбурах та інші ознаки, не характерні для нормального стану дерев) пошкодження верхівковим та шести зубчастим короїдом, великим та малим сосновим лубоїдом, сосною златкою, сухостій

Ступінь пошкодження, ураження: _____ слабке _____
(поодиноке, слабе, середнє, сильне)

Вид розподілу пошкоджених дерев: _____ поодинокий _____
(поодинокий, груповий, куртинний)

Обсяг ушкодженої деревини на 1 гектарі (окомірно) 13 куб. метрів, у тому числі сухостійної 13 куб. метрів

Ознаки погіршення стану лісових насаджень виявив:

заступник начальника ПНДВ _____ Товстенко В.В.
(підпис)

24 квітня 2023 року
начальник ПНДВ _____ Роздобудько А.В.
(підпис)

24 квітня 2023 року

Висновок інженера відділу (сектору) охорони і захисту лісу державного лісгосподарського (лісомисливського) підприємства або представника державного спеціалізованого лісозахисного підприємства щодо необхідності здійснення лісозахисних чи інших заходів з поліпшення санітарного стану лісів за результатами огляду санітарного стану лісової ділянки: для поліпшення санітарного стану ділянки необхідні санітарно-оздоровчі заходи шляхом проведення вибіркової санітарної рубки на площі 2,0 га

Інженер з охорони природних екосистем _____ Василенко Н.В.
(підпис)

25 квітня 2023 року

ПОВІДОМЛЕННЯ
про появу ознак погіршення санітарного стану лісових насаджень

Київська область
Національний природний парк "Залісся"

Лісництво Заліське ПНДВ урочище основне квартал № 7
виділ № 11 ділянка № _____ площа 3,3 гектарів

Таксаційна характеристика насадження

Склад 10СЗ+ДЗ, вік 137 років, бонітет I, середній діаметр 48 сантиметрів, середня висота 32 метрів, повнота 0,7, тип лісу С2ГДС, рельєф рівнинний, експозиція _____, ґрунт дерново-підзолистий, підріст 10ВШМ, підлісок ЗНР

Лісопатологічна характеристика насадження

Вид пошкодження насадження (лісова пожежа, буревій, сніголам, обледеніння, відмирання та всихання дерев, захаращеність, об'їдання шкідниками хвої/листя, наявність гусені, масовий літ метеликів, опадання хвої/листя, відлущення кори на стовбурах та інші ознаки, не характерні для нормального стану дерев) пошкодження верхівковим та шести зубчастим короїдом, великим та малим сосновим лубоїдом, сосною златкою, сухостій

Ступінь пошкодження, ураження: _____ сильне _____
(поодинокі, слабке, середнє, сильне)

Вид розподілу пошкоджених дерев: _____ поодинокий _____
(поодинокий, груповий, куртинний)

Обсяг ушкодженої деревини на 1 гектарі (окомірно) 43 куб. метрів, у тому числі сухостійної 40 куб. метрів

Ознаки погіршення стану лісових насаджень виявив:

заступник начальника ПНДВ

(підпис)

Товстенко В.В.

24 квітня 2023 року

начальник ПНДВ

(підпис)

Роздобудько А.В.

24 квітня 2023 року

Висновок інженера відділу (сектору) охорони і захисту лісу державного лісогосподарського (лісомисливського) підприємства або представника державного спеціалізованого лісозахисного підприємства щодо необхідності здійснення лісозахисних чи інших заходів з поліпшення санітарного стану лісів за результатами огляду санітарного стану лісової ділянки: для поліпшення санітарного стану ділянки необхідні санітарно-оздоровчі заходи шляхом проведення вибіркової санітарної рубки на площі 3,3 га

Інженер з охорони природних екосистем

(підпис)

Василенко Н.В.

25 квітня 2023 року

ПОВІДОМЛЕННЯ
про появу ознак погіршення санітарного стану лісових насаджень

Київська область
Національний природний парк "Залісся"

Лісництво Заліське ПНДВ урочище основне квартал № 13
виділ № 11 ділянка № _____ площа 2,6 гектарів

Таксаційна характеристика насадження

Склад 7С33ДЗ, вік 167,146 років, бонітет I, середній діаметр 48,40 сантиметрів, середня висота 32,30 метрів, повнота 0,6, тип лісу С2ГДС, рельєф рівнинний, експозиція _____, ґрунт дерново-підзолистий, підріст 10ВШМ, підлісок -

Лісопатологічна характеристика насадження

Вид пошкодження насадження (лісова пожежа, буревій, сніголам, обледеніння, відмирання та всихання дерев, захаращеність, об'їдання шкідниками хвої/листя, наявність гусені, масовий літ метеликів, опадання хвої/листя, відлущення кори на стовбурах та інші ознаки, не характерні для нормального стану дерев) пошкодження верхівковим та шести зубчастим короїдом, великим та малим сосновим лубоїдом, сосноюю златкою, соснова губка

Ступінь пошкодження, ураження: _____ сильне _____
(поодинокі, слабке, середнє, сильне)

Вид розподілу пошкоджених дерев: _____ поодинокий _____
(поодинокий, груповий, куртинний)

Обсяг ушкодженої деревини на 1 гектарі (окомірно) 38 куб. метрів, у тому числі сухостійної 38 куб. метрів

Ознаки погіршення стану лісових насаджень виявив:

заступник начальника ПНДВ


(підпис)

Говстенко В.В.

24 квітня 2023 року

начальник ПНДВ



(підпис)

Роздобудько А.В.

24 квітня 2023 року

Висновок інженера відділу (сектору) охорони і захисту лісу державного лісогосподарського (лісомисливського) підприємства або представника державного спеціалізованого лісозахисного підприємства щодо необхідності здійснення лісозахисних чи інших заходів з поліпшення санітарного стану лісів за результатами огляду санітарного стану лісової ділянки: для поліпшення санітарного стану ділянки необхідні санітарно-оздоровчі заходи шляхом проведення вибіркової санітарної рубки на площі 2,6 га

Інженер з охорони природних екосистем


(підпис)

Василенко Н.В.

25 квітня 2023 року

ПОВІДОМЛЕННЯ
про появу ознак погіршення санітарного стану лісових насаджень

Київська область
Національний природний парк "Залісся"

Лісництво Заліське ПНДВ урочище основне квартал № 14
виділ № 12 ділянка № _____ площа 2,5 гектарів

Таксаційна характеристика насадження

Склад 9С31ДЗ, вік 122,106 років, бонітет IA, середній діаметр 56,36 сантиметрів, середня висота 33,30 метрів, повнота 0,7, тип лісу С2ГДС, рельєф рівнинний, експозиція _____, ґрунт дерново-підзолистий, підріст 10ВШМ, підлісок __-__

Лісопатологічна характеристика насадження

Вид пошкодження насадження (лісова пожежа, буревій, сніголам, обледеніння, відмирання та всихання дерев, захаращеність, об'їдання шкідниками хвої/листя, наявність гусені, масовий літ метеликів, опадання хвої/листя, відлущення кори на стовбурах та інші ознаки, не характерні для нормального стану дерев) пошкодження верхівковим та шести зубчастим короїдом, великим та малим сосновим лубоїдом, сосною златкою, сухостій

Ступінь пошкодження, ураження: _____ сильне _____
(поодинокі, слабке, середнє, сильне)

Вид розподілу пошкоджених дерев: _____ поодинокий _____
(поодинокий, груповий, куртинний)

Обсяг ушкодженої деревини на 1 гектарі (окомірно) 48 куб. метрів, у тому числі сухостійної 46 куб. метрів

Ознаки погіршення стану лісових насаджень виявив:

заступник начальника ПНДВ

(підпис)

Товстенко В.В.

24 квітня 2023 року

начальник ПНДВ

(підпис)

Роздобудько А.В.

24 квітня 2023 року

Висновок інженера відділу (сектору) охорони і захисту лісу державного лісогосподарського (лісомисливського) підприємства або представника державного спеціалізованого лісозахисного підприємства щодо необхідності здійснення лісозахисних чи інших заходів з поліпшення санітарного стану лісів за результатами огляду санітарного стану лісової ділянки: для поліпшення санітарного стану ділянки необхідні санітарно-оздоровчі заходи шляхом проведення вибіркової санітарної рубки на площі 2,5 га

Інженер з охорони природних екосистем

(підпис)

Василенко Н.В.

25 квітня 2023 року

ПОВІДОМЛЕННЯ
про появу ознак погіршення санітарного стану лісових насаджень

Київська область
Національний природний парк "Залісся"

Лісництво Заліське ПНДВ урочище основне квартал № 14
виділ № 21 ділянка № _____ площа 2,4 гектарів

Таксаційна характеристика насадження

Склад 9ДЗ1СЗ, вік 147 років, бонітет I, середній діаметр 44,56 сантиметрів, середня висота 32,33 метрів, повнота 0,6, тип лісу С2ГДС, рельєф рівнинний, експозиція _____, ґрунт дерново-підзолистий, підріст ЮВШМ, підлісок -

Лісопатологічна характеристика насадження

Вид пошкодження насадження (лісова пожежа, буревій, сніголам, обледеніння, відмирання та всихання дерев, захаращеність, об'їдання шкідниками хвої/листя, наявність гусені, масовий літ метеликів, опадання хвої/листя, відлущення кори на стовбурах та інші ознаки, не характерні для нормального стану дерев) пошкодження верхівковим та шестизубчастим короїдом, великим та малим сосновим лубоїдом, сосноюю златкою, сухостій

Ступінь пошкодження, ураження: _____ середнє _____
(поодиноке, слабке, середнє, сильне)

Вид розподілу пошкоджених дерев: _____ поодинокий _____
(поодинокий, груповий, куртинний)

Обсяг ушкодженої деревини на 1 гектарі (окомірно) 30 куб. метрів, у тому числі сухостійної 30 куб. метрів

Ознаки погіршення стану лісових насаджень виявив:

заступник начальника ПНДВ

_____ (підпис)

Товстенко В.В.

24 квітня 2023 року

начальник ПНДВ

_____ (підпис)

Роздобудько А.В.

24 квітня 2023 року

Висновок інженера відділу (сектору) охорони і захисту лісу державного лісогосподарського (лісомисливського) підприємства або представника державного спеціалізованого лісозахисного підприємства щодо необхідності здійснення лісозахисних чи інших заходів з поліпшення санітарного стану лісів за результатами огляду санітарного стану лісової ділянки: для поліпшення санітарного стану ділянки необхідні санітарно-оздоровчі заходи шляхом проведення вибіркової санітарної рубки на площі 2,4 га

Інженер з охорони природних екосистем

_____ (підпис)

Василенко Н.В.

25 квітня 2023 року

ПОВІДОМЛЕННЯ
про появу ознак погіршення санітарного стану лісових насаджень

Київська область
Національний природний парк "Залісся"

Лісництво Заліське ПНДВ урочище основне квартал № 14
віділ № 22 ділянка № _____ площа 1,5 гектарів

Таксаційна характеристика насадження

Склад 9С31ДЗ, вік 122 років, бонітет ІА, середній діаметр 48,32 сантиметрів, середня висота 33,29 метрів, повнота 0,7, тип лісу С2ГДС, рельєф рівнинний, експозиція _____, ґрунт дерново-підзолистий, підріст 10ВШМ, підлісок АКЖ

Лісопатологічна характеристика насадження

Вид пошкодження насадження (лісова пожежа, буревій, сніголам, обледеніння, відмирання та всихання дерев, захарашеність, об'їдання шкідниками хвої/листя, наявність гусені, масовий літ метеликів, опадання хвої/листя, відлущення кори на стовбурах та інші ознаки, не характерні для нормального стану дерев) пошкодження верхівковим та шестиzubчастим короїдом, великим та малим сосновим лубоїдом, сосноюю златкою, сухостій

Ступінь пошкодження, ураження: _____ сильне _____
(поодиноке, слабе, середне, сильне)

Вид розподілу пошкоджених дерев: _____ поодинокий _____
(поодинокий, груповий, куртинний)

Обсяг ушкодженої деревини на 1 гектарі (окомірно) 39 куб. метрів, у тому числі сухостійної 37 куб. метрів

Ознаки погіршення стану лісових насаджень виявив:

заступник начальника ПНДВ

(підпис)

Товстенко В.В.

24 квітня 2023 року

начальник ПНДВ

(підпис)

Роздобудько А.В.

24 квітня 2023 року

Висновок інженера відділу (сектору) охорони і захисту лісу державного лісогосподарського (лісомисливського) підприємства або представника державного спеціалізованого лісозахисного підприємства щодо необхідності здійснення лісозахисних чи інших заходів з поліпшення санітарного стану лісів за результатами огляду санітарного стану лісової ділянки: для поліпшення санітарного стану ділянки необхідні санітарно-оздоровчі заходи шляхом проведення вибіркової санітарної рубки на площі 1,5 га

Інженер з охорони природних екосистем

(підпис)

Василенко Н.В.

25 квітня 2023 року

ПОВІДОМЛЕННЯ
про появу ознак погіршення санітарного стану лісових насаджень

Київська область
Національний природний парк "Залісся"

Лісництво Заліське ПНДВ урочище основне квартал № 14
виділ № 23 ділянка № _____ площа 2,0 гектарів

Таксаційна характеристика насадження

Склад 8ДЗ2СЗ, вік 127 років, бонітет I, середній діаметр 44 сантиметрів, середня висота 30 метрів, повнота 0,6, тип лісу С2ДС, рельєф рівнинний, експозиція _____, ґрунт дерново-підзолистий, підріст ЮВШМ, підлісок -

Лісопатологічна характеристика насадження

Вид пошкодження насадження (лісова пожежа, буревій, сніголам, обледеніння, відмирання та всихання дерев, захаращеність, об'їдання шкідниками хвої/листя, наявність гусені, масовий літ метеликів, опадання хвої/листя, відлущення кори на стовбурах та інші ознаки, не характерні для нормального стану дерев) пошкодження верхівковим та шестизубчастим короїдом, великим та малим сосновим лубоїдом, сосноюю златкою, сухостій

Ступінь пошкодження, ураження: _____ сильне _____
(поодиноке, слабке, середнє, сильне)

Вид розподілу пошкоджених дерев: _____ груповий _____
(поодинокий, груповий, куртинний)

Обсяг ушкодженої деревини на 1 гектарі (окомірно) 55 куб. метрів, у тому числі сухостійної 53 куб. метрів

Ознаки погіршення стану лісових насаджень виявив:

заступник начальника ПНДВ

(підпис)

Товстенко В.В.

24 квітня 2023 року

начальник ПНДВ

(підпис)

Роздобудько А.В.

24 квітня 2023 року

Висновок інженера відділу (сектору) охорони і захисту лісу державного лісогосподарського (лісомисливського) підприємства або представника державного спеціалізованого лісозахисного підприємства щодо необхідності здійснення лісозахисних чи інших заходів з поліпшення санітарного стану лісів за результатами огляду санітарного стану лісової ділянки: для поліпшення санітарного стану ділянки необхідні санітарно-оздоровчі заходи шляхом проведення вибіркової санітарної рубки на площі 2,0 га

Інженер з охорони природних екосистем

(підпис)

Василенко Н.В.

25 квітня 2023 року

ПОВІДОМЛЕННЯ
про появу ознак погіршення санітарного стану лісових насаджень

Київська область
Національний природний парк "Залісся"

Лісництво Заліське ПНДВ урочище основне квартал № 15
виділ № 2 ділянка № _____ площа 1,1 гектарів

Таксаційна характеристика насадження

Склад 9С31ДЗ, вік 136 років, бонітет I, середній діаметр 56,44 сантиметрів, середня висота 32,29 метрів, повнота 0,6, тип лісу С2ГДС, рельєф рівнинний, експозиція _____, ґрунт дерново-підзолистий, підріст бДЗ2ВШМ2ГШЗ, підлісок АКЖ

Лісопатологічна характеристика насадження

Вид пошкодження насадження (лісова пожежа, буревій, сніголам, обледеніння, відмирання та всихання дерев, захаращеність, об'їдання шкідниками хвої/листя, наявність гусені, масовий літ метеликів, опадання хвої/листя, відлущення кори на стовбурах та інші ознаки, не характерні для нормального стану дерев) пошкодження верхівковим та шести зубчастим короїдом, великим та малим сосновим лубоїдом, сосною златкою, сухостій

Ступінь пошкодження, ураження: _____ сильне _____
(поодинокі, слабке, середнє, сильне)

Вид розподілу пошкоджених дерев: _____ груповий _____
(поодинокий, груповий, куртинний)

Обсяг ушкодженої деревини на 1 гектарі (окомірно) 46 куб. метрів, у тому числі сухостійної 46 куб. метрів

Ознаки погіршення стану лісових насаджень виявив:

заступник начальника ПНДВ

_____ (підпис)

Товстенко В.В.

24 квітня 2023 року

начальник ПНДВ

_____ (підпис)

Роздобудько А.В.

24 квітня 2023 року

Висновок інженера відділу (сектору) охорони і захисту лісу державного лісогосподарського (лісомисливського) підприємства або представника державного спеціалізованого лісозахисного підприємства щодо необхідності здійснення лісозахисних чи інших заходів з поліпшення санітарного стану лісів за результатами огляду санітарного стану лісової ділянки: для поліпшення санітарного стану ділянки необхідні санітарно-оздоровчі заходи шляхом проведення вибіркової санітарної рубки на площі 1,1 га

Інженер з охорони природних екосистем

_____ (підпис)

Василенко Н.В.

25 квітня 2023 року

ПОВІДОМЛЕННЯ
про появу ознак погіршення санітарного стану лісових насаджень

Київська область
Національний природний парк "Залісся"

Лісництво Заліське ПНДВ урочище основне квартал № 15
виділ № 6 ділянка № _____ площа 2,3 гектарів

Таксаційна характеристика насадження

Склад 10СЗ+ДЗ, вік 166 років, бонітет I, середній діаметр 60 сантиметрів, середня висота 33 метрів, повнота 0,5, тип лісу С2ГДС, рельєф рівнинний, експозиція _____, ґрунт дерново-підзолистий, підріст 8ВШМ2ДЗ, підлісок -

Лісопатологічна характеристика насадження

Вид пошкодження насадження (лісова пожежа, буревій, сніголам, обледеніння, відмирання та всихання дерев, захаращеність, об'їдання шкідниками хвої/листя, наявність гусені, масовий літ метеликів, опадання хвої/листя, відлущення кори на стовбурах та інші ознаки, не характерні для нормального стану дерев) пошкодження верхівковим та шестизубчастим короїдом, великим та малим сосновим лубоїдом, сосноюю златкою, сухостій

Ступінь пошкодження, ураження: _____ СИЛЬНЕ _____
(поодинокі, слабке, середнє, сильне)

Вид розподілу пошкоджених дерев: _____ груповий _____
(поодинокий, груповий, куртинний)

Обсяг ушкодженої деревини на 1 гектарі (окомірно) 56 куб. метрів, у тому числі сухостійної 56 куб. метрів

Ознаки погіршення стану лісових насаджень виявив:

заступник начальника ПНДВ

(підпис)

Товстенко В.В.

24 квітня 2023 року

начальник ПНДВ

(підпис)

Роздобудько А.В.

24 квітня 2023 року

Висновок інженера відділу (сектору) охорони і захисту лісу державного лісогосподарського (лісомисливського) підприємства або представника державного спеціалізованого лісозахисного підприємства щодо необхідності здійснення лісозахисних чи інших заходів з поліпшення санітарного стану лісів за результатами огляду санітарного стану лісової ділянки: для поліпшення санітарного стану ділянки необхідні санітарно-оздоровчі заходи шляхом проведення вибіркової санітарної рубки на площі 2,3 га

Інженер з охорони природних екосистем

(підпис)

Василенко Н.В.

25 квітня 2023 року

ПОВІДОМЛЕННЯ
про появу ознак погіршення санітарного стану лісових насаджень

Київська область
Національний природний парк "Залісся"

Лісництво Заліське ПНДВ урочище основне квартал № 15
виділ № 7 ділянка № _____ площа 1,6 гектарів

Таксаційна характеристика насадження

Склад 7С3ЗДЗ, вік 156 років, бонітет I, середній діаметр 56,40 сантиметрів, середня висота 33,30 метрів, повнота 0,6, тип лісу С2ГДС, рельєф рівнинний, експозиція _____, ґрунт дерново-підзолистий, підріст 10ВШМ, підлісок -

Лісопатологічна характеристика насадження

Вид пошкодження насадження (лісова пожежа, буревій, сніголам, обледеніння, відмирання та всихання дерев, захаращеність, об'їдання шкідниками хвої/листя, наявність гусені, масовий літ метеликів, опадання хвої/листя, відлущення кори на стовбурах та інші ознаки, не характерні для нормального стану дерев) пошкодження верхівковим та шестиzubчастим короїдом, великим та малим сосновим лубоїдом, сосноюю златкою, сухостій

Ступінь пошкодження, ураження: _____ сильне _____
(поодинокі, слабке, середнє, сильне)

Вид розподілу пошкоджених дерев: _____ поодинокий _____
(поодинокий, груповий, куртинний)

Обсяг ушкодженої деревини на 1 гектарі (окомірно) 38 куб. метрів, у тому числі сухостійної 38 куб. метрів

Ознаки погіршення стану лісових насаджень виявив:

заступник начальника ПНДВ

(підпис)

Товстенко В.В.

24 квітня 2023 року

начальник ПНДВ

(підпис)

Роздобудько А.В.

24 квітня 2023 року

Висновок інженера відділу (сектору) охорони і захисту лісу державного лісгосподарського (лісомисливського) підприємства або представника державного спеціалізованого лісозахисного підприємства щодо необхідності здійснення лісозахисних чи інших заходів з поліпшення санітарного стану лісів за результатами огляду санітарного стану лісової ділянки: для поліпшення санітарного стану ділянки необхідні санітарно-оздоровчі заходи шляхом проведення вибіркової санітарної рубки на площі 1,6 га

Інженер з охорони природних екосистем

(підпис)

Василенко Н.В.

25 квітня 2023 року

ПОВІДОМЛЕННЯ
про появу ознак погіршення санітарного стану лісових насаджень

Київська область
Національний природний парк "Залісся"

Лісництво Заліське ПНДВ урочище основне квартал № 15
виділ № 8 ділянка № _____ площа 0,7 гектарів

Таксаційна характеристика насадження

Склад 7ДЗЗСЗ, вік 126 років, бонітет I, середній діаметр 44 сантиметрів, середня висота 30 метрів, повнота 0,5, тип лісу С2ГДС, рельєф рівнинний, експозиція _____, ґрунт дерново-підзолистий, підріст ЮВШМ, підлісок -

Лісопатологічна характеристика насадження

Вид пошкодження насадження (лісова пожежа, буревій, сніголам, обледеніння, відмирання та всихання дерев, захарашеність, об'їдання шкідниками хвої/листя, наявність гусені, масовий літ метеликів, опадання хвої/листя, відлущення кори на стовбурах та інші ознаки, не характерні для нормального стану дерев) пошкодження верхівковим та шестизубчастим короїдом, великим та малим сосновим лубоїдом, сосноюю златкою, сухостій

Ступінь пошкодження, ураження: _____ сильне _____
(поодиноке, слабке, середнє, сильне)

Вид розподілу пошкоджених дерев: _____ поодинокий _____
(поодинокий, груповий, куртинний)

Обсяг ушкодженої деревини на 1 гектарі (окомірно) 40 куб. метрів, у тому числі сухостійної 40 куб. метрів

Ознаки погіршення стану лісових насаджень виявив:

заступник начальника ПНДВ

(підпис)

Товстенко В.В.

24 квітня 2023 року

начальник ПНДВ

(підпис)

Роздобудько А.В.

24 квітня 2023 року

Висновок інженера відділу (сектору) охорони і захисту лісу державного лісогосподарського (лісомисливського) підприємства або представника державного спеціалізованого лісозахисного підприємства щодо необхідності здійснення лісозахисних чи інших заходів з поліпшення санітарного стану лісів за результатами огляду санітарного стану лісової ділянки: для поліпшення санітарного стану ділянки необхідні санітарно-оздоровчі заходи шляхом проведення вибіркової санітарної рубки на площі 0,7 га

Інженер з охорони природних екосистем

(підпис)

Василенко Н.В.

25 квітня 2023 року

ПОВІДОМЛЕННЯ
про появу ознак погіршення санітарного стану лісових насаджень

Київська область
Національний природний парк "Залісся"

Лісництво Заліське ПНДВ урочище основне квартал № 15
виділ № 9 ділянка № _____ площа 0,7 гектарів

Таксаційна характеристика насадження

Склад 8С32ДЗ, вік 136 років, бонітет I, середній діаметр 44,36 сантиметрів, середня висота 32,29 метрів, повнота 0,6, тип лісу С2ГДС, рельєф рівнинний, експозиція _____, ґрунт дерново-підзолистий, підріст 8ВШМ2ГШЗ, підлісок -

Лісопатологічна характеристика насадження

Вид пошкодження насадження (лісова пожежа, буревій, сніголам, обледеніння, відмирання та всихання дерев, захаращеність, об'їдання шкідниками хвої/листя, наявність гусені, масовий літ метеликів, опадання хвої/листя, відлущення кори на стовбурах та інші ознаки, не характерні для нормального стану дерев) пошкодження верхівковим та шестизубчастим короїдом, великим та малим сосновим лубоїдом, сосноюю златкою, сухостій

Ступінь пошкодження, ураження: _____ сильне _____
(поодиноке, слабке, середнє, сильне)

Вид розподілу пошкоджених дерев: _____ поодинокий _____
(поодинокий, груповий, куртинний)

Обсяг ушкодженої деревини на 1 гектарі (окомірно) 36 куб. метрів, у тому числі сухостійної 36 куб. метрів

Ознаки погіршення стану лісових насаджень виявив:

заступник начальника ПНДВ

(підпис)

Товстенко В.В.

24 квітня 2023 року

начальник ПНДВ

(підпис)

Роздобудько А.В.

24 квітня 2023 року

Висновок інженера відділу (сектору) охорони і захисту лісу державного лісогосподарського (лісомисливського) підприємства або представника державного спеціалізованого лісозахисного підприємства щодо необхідності здійснення лісозахисних чи інших заходів з поліпшення санітарного стану лісів за результатами огляду санітарного стану лісової ділянки: для поліпшення санітарного стану ділянки необхідні санітарно-оздоровчі заходи шляхом проведення вибіркової санітарної рубки на площі 0,7 га

Інженер з охорони природних екосистем

(підпис)

Василенко Н.В.

25 квітня 2023 року

ПОВІДОМЛЕННЯ
про появу ознак погіршення санітарного стану лісових насаджень

Київська область
Національний природний парк "Залісся"

Лісництво Заліське ПНДВ урочище основне квартал № 17
виділ № 16 ділянка № _____ площа 1,0 гектарів

Таксаційна характеристика насадження

Склад 10С3+Д3, вік 122 років, бонітет I, середній діаметр 48 сантиметрів, середня висота 31 метрів, повнота 0,8, тип лісу В2ДС, рельєф рівнинний, експозиція _____, ґрунт дерново-підзолистий, підріст 10ВШМ, підлісок -

Лісопатологічна характеристика насадження

Вид пошкодження насадження (лісова пожежа, буревій, сніголам, обледеніння, відмирання та всихання дерев, захаращеність, об'їдання шкідниками хвої/листя, наявність гусені, масовий літ метеликів, опадання хвої/листя, відлущення кори на стовбурах та інші ознаки, не характерні для нормального стану дерев) пошкодження верхівковим та шестизубчастим короїдом, великим та малим сосновим лубоїдом, сосноюю златкою, сухостій

Ступінь пошкодження, ураження: _____ сильне _____
(поодиноке, слабке, середнє, сильне)

Вид розподілу пошкоджених дерев: _____ груповий _____
(поодинокий, груповий, куртинний)

Обсяг ушкодженої деревини на 1 гектарі (окомірно) 84 куб. метрів, у тому числі сухостійної 84 куб. метрів

Ознаки погіршення стану лісових насаджень виявив:

заступник начальника ПНДВ

(підпис)

Товстенко В.В.

24 квітня 2023 року

начальник ПНДВ

(підпис)

Роздобудько А.В.

24 квітня 2023 року

Висновок інженера відділу (сектору) охорони і захисту лісу державного лісогосподарського (лісомисливського) підприємства або представника державного спеціалізованого лісозахисного підприємства щодо необхідності здійснення лісозахисних чи інших заходів з поліпшення санітарного стану лісів за результатами огляду санітарного стану лісової ділянки: для поліпшення санітарного стану ділянки необхідні санітарно-оздоровчі заходи шляхом проведення вибіркової санітарної рубки на площі 1,0 га

Інженер з охорони природних екосистем

(підпис)

Василенко Н.В.

25 квітня 2023 року

ПОВІДОМЛЕННЯ
про появу ознак погіршення санітарного стану лісових насаджень

Київська область
Національний природний парк "Залісся"

Лісництво Заліське ПНДВ урочище основне квартал № 18
виділ № 12 ділянка № _____ площа 1,0 гектарів

Таксаційна характеристика насадження

Склад 10ЯЛЕ+ДЗ+БП, вік 67 років, бонітет IA, середній діаметр 28 сантиметрів, середня висота 27 метрів, повнота 0,8, тип лісу С2ГДС, рельєф рівнинний, експозиція _____, ґрунт дерново-підзолистий, підріст -, підлісок -

Лісопатологічна характеристика насадження

Вид пошкодження насадження (лісова пожежа, буревій, сніголам, обледеніння, відмирання та всихання дерев, захаращеність, об'їдання шкідниками хвої/листя, наявність гусені, масовий літ метеликів, опадання хвої/листя, відлущення кори на стовбурах та інші ознаки, не характерні для нормального стану дерев) пошкодження верхівковим та шестизубчастим короїдом, великим та малим сосновим лубоїдом, сосноюю златкою, сухостій

Ступінь пошкодження, ураження: _____ середнє _____
(поодинокє, слабке, середнє, сильне)

Вид розподілу пошкоджених дерев: _____ поодинокий _____
(поодинокий, груповий, куртинний)

Обсяг ушкодженої деревини на 1 гектарі (окомірно) 21 куб. метрів, у тому числі сухостійної 21 куб. метрів

Ознаки погіршення стану лісових насаджень виявив:

заступник начальника ПНДВ

(підпис)

Товстенко В.В.

24 квітня 2023 року

начальник ПНДВ

(підпис)

Роздобудько А.В.

24 квітня 2023 року

Висновок інженера відділу (сектору) охорони і захисту лісу державного лісогосподарського (лісомисливського) підприємства або представника державного спеціалізованого лісозахисного підприємства щодо необхідності здійснення лісозахисних чи інших заходів з поліпшення санітарного стану лісів за результатами огляду санітарного стану лісової ділянки: для поліпшення санітарного стану ділянки необхідні санітарно-оздоровчі заходи шляхом проведення вибіркової санітарної рубки на площі 1,0 га

Інженер з охорони природних екосистем

(підпис)

Василенко Н.В.

25 квітня 2023 року

ПОВІДОМЛЕННЯ
про появу ознак погіршення санітарного стану лісових насаджень

Київська область
Національний природний парк "Залісся"

Лісництво Заліське ПНДВ урочище основне квартал № 18
виділ № 13 ділянка № _____ площа 1,4 гектарів

Таксаційна характеристика насадження

Склад 8С32Д3, вік 146 років, бонітет I, середній діаметр 52,40 сантиметрів, середня висота 32,30 метрів, повнота 0,7, тип лісу С2ГДС, рельєф рівнинний, експозиція _____, ґрунт дерново-підзолистий, підріст 10ВШМ, підлісок -

Лісопатологічна характеристика насадження

Вид пошкодження насадження (лісова пожежа, буревій, сніголам, обледеніння, відмирання та всихання дерев, захаращеність, об'їдання шкідниками хвої/листя, наявність гусені, масовий літ метеликів, опадання хвої/листя, відлущення кори на стовбурах та інші ознаки, не характерні для нормального стану дерев) пошкодження верхівковим та шестизубчастим короїдом, великим та малим сосновим лубоїдом, сосною златкою, сухостій

Ступінь пошкодження, ураження: _____ середнє _____
(поодинокє, слабке, середнє, сильне)

Вид розподілу пошкоджених дерев: _____ поодинокий _____
(поодинокий, груповий, куртинний)

Обсяг ушкодженої деревини на 1 гектарі (окомірно) 26 куб. метрів, у тому числі сухостійної 25 куб. метрів

Ознаки погіршення стану лісових насаджень виявив:

заступник начальника ПНДВ

(підпис)

Товстенко В.В.

24 квітня 2023 року

начальник ПНДВ

(підпис)

Роздобудько А.В.

24 квітня 2023 року

Висновок інженера відділу (сектору) охорони і захисту лісу державного лісогосподарського (лісомисливського) підприємства або представника державного спеціалізованого лісозахисного підприємства щодо необхідності здійснення лісозахисних чи інших заходів з поліпшення санітарного стану лісів за результатами огляду санітарного стану лісової ділянки: для поліпшення санітарного стану ділянки необхідні санітарно-оздоровчі заходи шляхом проведення вибіркової санітарної рубки на площі 1,4 га

Інженер з охорони природних екосистем

(підпис)

Василенко Н.В.

25 квітня 2023 року

ПОВІДОМЛЕННЯ
про появу ознак погіршення санітарного стану лісових насаджень

Київська область
Національний природний парк "Залісся"

Лісництво Заліське ПНДВ урочище основне квартал № 18
виділ № 14 ділянка № _____ площа 1,0 гектарів

Таксаційна характеристика насадження

Склад 9ЯЛЕ1ДЗ, вік 67 років, бонітет I, середній діаметр 28,26 сантиметрів, середня висота 22,21 метрів, повнота 0,8, тип лісу В2ДС, рельєф рівнинний, експозиція _____, ґрунт дерново-підзолистий, підріст -, підлісок -

Лісопатологічна характеристика насадження

Вид пошкодження насадження (лісова пожежа, буревій, сніголам, обледеніння, відмирання та всихання дерев, захаращеність, об'їдання шкідниками хвої/листя, наявність гусені, масовий літ метеликів, опадання хвої/листя, відлущення кори на стовбурах та інші ознаки, не характерні для нормального стану дерев) пошкодження верхівковим та шестизубчастим короїдом, великим та малим сосновим лубоїдом, сосноюю златкою, сухостій

Ступінь пошкодження, ураження: _____ середнє _____
(поодинокє, слабке, середнє, сильне)

Вид розподілу пошкоджених дерев: _____ поодинокий _____
(поодинокий, груповий, куртинний)

Обсяг ушкодженої деревини на 1 гектарі (окомірно) 19 куб. метрів, у тому числі сухостійної 19 куб. метрів

Ознаки погіршення стану лісових насаджень виявив:

заступник начальника ПНДВ _____ Товстенко В.В.
(підпис)

24 квітня 2023 року

начальник ПНДВ _____ Роздобудько А.В.
(підпис)

24 квітня 2023 року

Висновок інженера відділу (сектору) охорони і захисту лісу державного лісогосподарського (лісомисливського) підприємства або представника державного спеціалізованого лісозахисного підприємства щодо необхідності здійснення лісозахисних чи інших заходів з поліпшення санітарного стану лісів за результатами огляду санітарного стану лісової ділянки: для поліпшення санітарного стану ділянки необхідні санітарно-оздоровчі заходи шляхом проведення вибіркової санітарної рубки на площі 1,0 га

Інженер з охорони природних екосистем _____ Василенко Н.В.
(підпис)

25 квітня 2023 року

ПОВІДОМЛЕННЯ
про появу ознак погіршення санітарного стану лісових насаджень

Київська область
Національний природний парк "Залісся"

Лісництво Заліське ПНДВ урочище основне квартал № 18
виділ № 16 ділянка № _____ площа 0,5 гектарів

Таксаційна характеристика насадження

Склад 9Д31С3+БП, вік 111 років, бонітет I, середній діаметр 36 сантиметрів, середня висота 28 метрів, повнота 0,7, тип лісу С2ГДС, рельєф рівнинний, експозиція _____, ґрунт дерново-підзолистий, підріст 10ВШМ, підлісок -

Лісопатологічна характеристика насадження

Вид пошкодження насадження (лісова пожежа, буревій, сніголам, обледеніння, відмирання та всихання дерев, захарашеність, об'їдання шкідниками хвої/листя, наявність гусені, масовий літ метеликів, опадання хвої/листя, відлущення кори на стовбурах та інші ознаки, не характерні для нормального стану дерев) пошкодження верхівковим та шестиzubчастим короїдом, великим та малим сосновим лубоїдом, сосною златкою, сухостій

Ступінь пошкодження, ураження: _____ сильне _____
(поодиноке, слабке, середнє, сильне)

Вид розподілу пошкоджених дерев: _____ поодинокий _____
(поодинокий, груповий, куртинний)

Обсяг ушкодженої деревини на 1 гектарі (окомірно) 52 куб. метрів, у тому числі сухостійної 52 куб. метрів

Ознаки погіршення стану лісових насаджень виявив:

заступник начальника ПНДВ

_____ (підпис)

Товстенко В.В.

24 квітня 2023 року

начальник ПНДВ

_____ (підпис)

Роздобудько А.В.

24 квітня 2023 року

Висновок інженера відділу (сектору) охорони і захисту лісу державного лісогосподарського (лісомисливського) підприємства або представника державного спеціалізованого лісозахисного підприємства щодо необхідності здійснення лісозахисних чи інших заходів з поліпшення санітарного стану лісів за результатами огляду санітарного стану лісової ділянки: для поліпшення санітарного стану ділянки необхідні санітарно-оздоровчі заходи шляхом проведення вибіркової санітарної рубки на площі 0,5 га

Інженер з охорони природних екосистем

_____ (підпис)

Василенко Н.В.

25 квітня 2023 року

ПОВІДОМЛЕННЯ
про появу ознак погіршення санітарного стану лісових насаджень

Київська область
Національний природний парк "Залісся"

Лісництво Заліське ПНДВ урочище основне квартал № 18
виділ № 21 ділянка № _____ площа 2,0 гектарів

Таксаційна характеристика насадження

Склад 9С31Д3, вік 126 років, бонітет I, середній діаметр 52,44 сантиметрів, середня висота 33,30 метрів, повнота 0,6, тип лісу С2ГДС, рельєф рівнинний, експозиція _____, ґрунт дерново-підзолистий, підріст ЮВШМ, підлісок -

Лісопатологічна характеристика насадження

Вид пошкодження насадження (лісова пожежа, буревій, сніголам, обледеніння, відмирання та всихання дерев, захарашеність, об'їдання шкідниками хвої/листя, наявність гусені, масовий літ метеликів, опадання хвої/листя, відлущення кори на стовбурах та інші ознаки, не характерні для нормального стану дерев) пошкодження верхівковим та шестиzubчастим короїдом, великим та малим сосновим лубоїдом, сосною златкою, сухостій

Ступінь пошкодження, ураження: _____ сильне _____
(поодинокі, слабке, середнє, сильне)

Вид розподілу пошкоджених дерев: _____ поодинокий _____
(поодинокий, груповий, куртинний)

Обсяг ушкодженої деревини на 1 гектарі (окомірно) 29 куб. метрів, у тому числі сухостійної 29 куб. метрів

Ознаки погіршення стану лісових насаджень виявив:

заступник начальника ПНДВ _____ Товстенко В.В.
(підпис)

24 квітня 2023 року

начальник ПНДВ _____ Роздобудько А.В.
(підпис)

24 квітня 2023 року

Висновок інженера відділу (сектору) охорони і захисту лісу державного лісогосподарського (лісомисливського) підприємства або представника державного спеціалізованого лісозахисного підприємства щодо необхідності здійснення лісозахисних чи інших заходів з поліпшення санітарного стану лісів за результатами огляду санітарного стану лісової ділянки: для поліпшення санітарного стану ділянки необхідні санітарно-оздоровчі заходи шляхом проведення вибіркової санітарної рубки на площі 2,0 га

Інженер з охорони природних екосистем _____ Василенко Н.В.
(підпис)

25 квітня 2023 року

ПОВІДОМЛЕННЯ
про появу ознак погіршення санітарного стану лісових насаджень

Київська область
Національний природний парк "Залісся"

Лісництво Заліське ПНДВ урочище основне квартал № 18
виділ № 28 ділянка № _____ площа 1,6 гектарів

Таксаційна характеристика насадження

Склад 5С35ДЗ, вік 166 років, бонітет I, середній діаметр 56,44 сантиметрів, середня висота 34,31 метрів, повнота 0,6, тип лісу С2ГДС, рельєф рівнинний, експозиція _____, ґрунт дерново-підзолистий, підріст 10ВШМ, підлісок _____

Лісопатологічна характеристика насадження

Вид пошкодження насадження (лісова пожежа, буревій, сніголам, обледеніння, відмирання та всихання дерев, захаращеність, об'їдання шкідниками хвої/листя, наявність гусені, масовий літ метеликів, опадання хвої/листя, відлущення кори на стовбурах та інші ознаки, не характерні для нормального стану дерев) пошкодження верхівковим та шести зубчастим короїдом, великим та малим сосновим лубоїдом, сосною златкою, сухостій

Ступінь пошкодження, ураження: _____ сильне _____
(поодинокі, слабке, середнє, сильне)

Вид розподілу пошкоджених дерев: _____ груповий _____
(поодинокий, груповий, куртинний)

Обсяг ушкодженої деревини на 1 гектарі (окомірно) 49 куб. метрів, у тому числі сухостійної 49 куб. метрів

Ознаки погіршення стану лісових насаджень виявив:

заступник начальника ПНДВ

(підпис)

Товстенко В.В.

24 квітня 2023 року

начальник ПНДВ

(підпис)

Роздобудько А.В.

24 квітня 2023 року

Висновок інженера відділу (сектору) охорони і захисту лісу державного лісогосподарського (лісомисливського) підприємства або представника державного спеціалізованого лісозахисного підприємства щодо необхідності здійснення лісозахисних чи інших заходів з поліпшення санітарного стану лісів за результатами огляду санітарного стану лісової ділянки: для поліпшення санітарного стану ділянки необхідні санітарно-оздоровчі заходи шляхом проведення вибіркової санітарної рубки на площі 1,6 га

Інженер з охорони природних екосистем

(підпис)

Василенко Н.В.

25 квітня 2023 року

ПОВІДОМЛЕННЯ
про появу ознак погіршення санітарного стану лісових насаджень

Київська область
Національний природний парк "Залісся"

Лісництво Заліське ПНДВ урочище основне квартал № 18
виділ № 29 ділянка № _____ площа 2,6 гектарів

Таксаційна характеристика насадження

Склад 6С34ДЗ, вік 136 років, бонітет I, середній діаметр 52,36 сантиметрів, середня висота 32,30 метрів, повнота 0,7, тип лісу С2ГДС, рельєф рівнинний, експозиція _____, ґрунт дерново-підзолистий, підріст -, підлісок БАЗ

Лісопатологічна характеристика насадження

Вид пошкодження насадження (лісова пожежа, буревій, сніголам, обледеніння, відмирання та всихання дерев, захаращеність, об'їдання шкідниками хвої/листя, наявність гусені, масовий літ метеликів, опадання хвої/листя, відлущення кори на стовбурах та інші ознаки, не характерні для нормального стану дерев) пошкодження верхівковим та шестизубчастим короїдом, великим та малим сосновим лубоїдом, сосною златкою, сухостій

Ступінь пошкодження, ураження: _____ середнє _____
(поодинокє, слабке, середнє, сильне)

Вид розподілу пошкоджених дерев: _____ поодинокий _____
(поодинокий, груповий, куртинний)

Обсяг ушкодженої деревини на 1 гектарі (окомірно) 27 куб. метрів, у тому числі сухостійної 27 куб. метрів

Ознаки погіршення стану лісових насаджень виявив:

заступник начальника ПНДВ

(підпис)

Товстенко В.В.

24 квітня 2023 року

начальник ПНДВ

(підпис)

Роздобудько А.В.

24 квітня 2023 року

Висновок інженера відділу (сектору) охорони і захисту лісу державного лісогосподарського (лісомисливського) підприємства або представника державного спеціалізованого лісозахисного підприємства щодо необхідності здійснення лісозахисних чи інших заходів з поліпшення санітарного стану лісів за результатами огляду санітарного стану лісової ділянки: для поліпшення санітарного стану ділянки необхідні санітарно-оздоровчі заходи шляхом проведення вибіркової санітарної рубки на площі 2,6 га

Інженер з охорони природних екосистем

(підпис)

Василенко Н.В.

25 квітня 2023 року

ПОВІДОМЛЕННЯ
про появу ознак погіршення санітарного стану лісових насаджень

Київська область
Національний природний парк "Залісся"

Лісництво Заліське ПНДВ урочище основне квартал № 18
виділ № 47 ділянка № _____ площа 1,3 гектарів

Таксаційна характеристика насадження

Склад 10СЗ+ДЗ+АКБ, вік 186 років, бонітет I, середній діаметр 52 сантиметрів, середня висота 32 метрів, повнота 0,5, тип лісу В2ДС, рельєф рівнинний, експозиція _____, ґрунт дерново-підзолистий, підріст 10ВШМ, підлісок АКЖ

Лісопатологічна характеристика насадження

Вид пошкодження насадження (лісова пожежа, буревій, сніголам, обледеніння, відмирання та всихання дерев, захаращеність, об'їдання шкідниками хвої/листя, наявність гусені, масовий літ метеликів, опадання хвої/листя, відлущення кори на стовбурах та інші ознаки, не характерні для нормального стану дерев) пошкодження верхівковим та шестизубчастим короїдом, великим та малим сосновим лубоїдом, сосноюю златкою, сухостій

Ступінь пошкодження, ураження: _____ сильне _____
(поодиноке, слабке, середнє, сильне)

Вид розподілу пошкоджених дерев: _____ поодинокий _____
(поодинокий, груповий, куртинний)

Обсяг ушкодженої деревини на 1 гектарі (окомірно) 35 куб. метрів, у тому числі сухостійної 35 куб. метрів

Ознаки погіршення стану лісових насаджень виявив:

заступник начальника ПНДВ

_____ (підпис)

Товстенко В.В.

24 квітня 2023 року

начальник ПНДВ

_____ (підпис)

Роздобудько А.В.

24 квітня 2023 року

Висновок інженера відділу (сектору) охорони і захисту лісу державного лісогосподарського (лісомисливського) підприємства або представника державного спеціалізованого лісозахисного підприємства щодо необхідності здійснення лісозахисних чи інших заходів з поліпшення санітарного стану лісів за результатами огляду санітарного стану лісової ділянки: для поліпшення санітарного стану ділянки необхідні санітарно-оздоровчі заходи шляхом проведення вибіркової санітарної рубки на площі 1,3 га

Інженер з охорони природних екосистем

_____ (підпис)

Василенко Н.В.

25 квітня 2023 року

ПОВІДОМЛЕННЯ
про появу ознак погіршення санітарного стану лісових насаджень

Київська область
Національний природний парк "Залісся"

Лісництво Заліське ПНДВ урочище основне квартал № 19
виділ № 2 ділянка № _____ площа 1,4 гектарів

Таксаційна характеристика насадження

Склад 10ДЗ+СЗ, вік 128 років, бонітет I, середній діаметр 40 сантиметрів, середня висота 30 метрів, повнота 0,5, тип лісу С2ГДС, рельєф рівнинний, експозиція _____, ґрунт дерново-підзолистий, підріст -, підлісок -

Лісопатологічна характеристика насадження

Вид пошкодження насадження (лісова пожежа, буревій, сніголам, обледеніння, відмирання та всихання дерев, захаращеність, об'їдання шкідниками хвої/листя, наявність гусені, масовий літ метеликів, опадання хвої/листя, відлущення кори на стовбурах та інші ознаки, не характерні для нормального стану дерев) пошкодження верхівковим та шестизубчастим короїдом, великим та малим сосновим лубоїдом, сосноюю златкою, сухостій

Ступінь пошкодження, ураження: _____ середнє _____
(поодинокє, слабке, середнє, сильне)

Вид розподілу пошкоджених дерев: _____ поодинокий _____
(поодинокий, груповий, куртинний)

Обсяг ушкодженої деревини на 1 гектарі (окомірно) 14 куб. метрів, у тому числі сухостійної 14 куб. метрів

Ознаки погіршення стану лісових насаджень виявив:

заступник начальника ПНДВ

(підпис)

Товстенко В.В.

24 квітня 2023 року

начальник ПНДВ

(підпис)

Роздобудько А.В.

24 квітня 2023 року

Висновок інженера відділу (сектору) охорони і захисту лісу державного лісогосподарського (лісомисливського) підприємства або представника державного спеціалізованого лісозахисного підприємства щодо необхідності здійснення лісозахисних чи інших заходів з поліпшення санітарного стану лісів за результатами огляду санітарного стану лісової ділянки: для поліпшення санітарного стану ділянки необхідні санітарно-оздоровчі заходи шляхом проведення вибіркової санітарної рубки на площі 1,4 га

Інженер з охорони природних екосистем

(підпис)

Василенко Н.В.

25 квітня 2023 року

ПОВІДОМЛЕННЯ
про появу ознак погіршення санітарного стану лісових насаджень

Київська область
Національний природний парк "Залісся"

Лісництво Заліське ПНДВ урочище основне квартал № 19
виділ № 18 ділянка № _____ площа 2,3 гектарів

Таксаційна характеристика насадження

Склад 10СЗ+ДЗ, вік 126 років, бонітет I, середній діаметр 48 сантиметрів, середня висота 33 метрів, повнота 0,6, тип лісу С2ГДС, рельєф рівнинний, експозиція _____, ґрунт дерново-підзолистий, підріст -, підлісок БРБ

Лісопатологічна характеристика насадження

Вид пошкодження насадження (лісова пожежа, буревій, сніголам, обледеніння, відмирання та всихання дерев, захаращеність, об'їдання шкідниками хвої/листя, наявність гусені, масовий літ метеликів, опадання хвої/листя, відлущення кори на стовбурах та інші ознаки, не характерні для нормального стану дерев) пошкодження верхівковим та шести зубчастим короїдом, великим та малим сосновим лубоїдом, сосноюю златкою, сухостій

Ступінь пошкодження, ураження: _____ середнє _____
(поодиноке, слабке, середнє, сильне)

Вид розподілу пошкоджених дерев: _____ поодинокий _____
(поодинокий, груповий, куртинний)

Обсяг ушкодженої деревини на 1 гектарі (окомірно) 29 куб. метрів, у тому числі сухостійної 29 куб. метрів

Ознаки погіршення стану лісових насаджень виявив:

заступник начальника ПНДВ

_____ (підпис)

Товстенко В.В.

24 квітня 2023 року

начальник ПНДВ

_____ (підпис)

Роздобудько А.В.

24 квітня 2023 року

Висновок інженера відділу (сектору) охорони і захисту лісу державного лісогосподарського (лісомисливського) підприємства або представника державного спеціалізованого лісозахисного підприємства щодо необхідності здійснення лісозахисних чи інших заходів з поліпшення санітарного стану лісів за результатами огляду санітарного стану лісової ділянки: для поліпшення санітарного стану ділянки необхідні санітарно-оздоровчі заходи шляхом проведення вибіркової санітарної рубки на площі 2,3 га

Інженер з охорони природних екосистем

_____ (підпис)

Василенко Н.В.

25 квітня 2023 року

ПОВІДОМЛЕННЯ
про появу ознак погіршення санітарного стану лісових насаджень

Київська область
Національний природний парк "Залісся"

Лісництво Заліське ПНДВ урочище основне квартал № 19
виділ № 22 ділянка № _____ площа 2,0 гектарів

Таксаційна характеристика насадження

Склад 8С32ДЗ, вік 136 років, бонітет I, середній діаметр 48,30 сантиметрів, середня висота 33,25 метрів, повнота 0,7, тип лісу С2ГДС, рельєф рівнинний, експозиція _____, ґрунт дерново-підзолистий, підріст 10ВШМ, підлісок БАЗ

Лісопатологічна характеристика насадження

Вид пошкодження насадження (лісова пожежа, буревій, сніголам, обледеніння, відмирання та всихання дерев, захаращеність, об'їдання шкідниками хвої/листя, наявність гусені, масовий літ метеликів, опадання хвої/листя, відлущення кори на стовбурах та інші ознаки, не характерні для нормального стану дерев) пошкодження верхівковим та шести зубчастим короїдом, великим та малим сосновим лубоїдом, сосноюю златкою, сухостій

Ступінь пошкодження, ураження: _____ сильне _____
(поодинокі, слабке, середнє, сильне)

Вид розподілу пошкоджених дерев: _____ поодинокий _____
(поодинокий, груповий, куртинний)

Обсяг ушкодженої деревини на 1 гектарі (окомірно) 35 куб. метрів, у тому числі сухостійної 35 куб. метрів

Ознаки погіршення стану лісових насаджень виявив:

заступник начальника ПНДВ

_____ (підпис)

Товстенко В.В.

24 квітня 2023 року

начальник ПНДВ

_____ (підпис)

Роздобудько А.В.

24 квітня 2023 року

Висновок інженера відділу (сектору) охорони і захисту лісу державного лісогосподарського (лісомисливського) підприємства або представника державного спеціалізованого лісозахисного підприємства щодо необхідності здійснення лісозахисних чи інших заходів з поліпшення санітарного стану лісів за результатами огляду санітарного стану лісової ділянки: для поліпшення санітарного стану ділянки необхідні санітарно-оздоровчі заходи шляхом проведення вибіркової санітарної рубки на площі 2,0 га

Інженер з охорони природних екосистем

_____ (підпис)

Василенко Н.В.

25 квітня 2023 року

ПОВІДОМЛЕННЯ
про появу ознак погіршення санітарного стану лісових насаджень

Київська область
Національний природний парк "Залісся"

Лісництво Заліське ПНДВ урочище основне квартал № 20
виділ № 6 ділянка № _____ площа 5,3 гектарів

Таксаційна характеристика насадження

Склад 10С3+Д3, вік 186 років, бонітет I, середній діаметр 60 сантиметрів, середня висота 33 метрів, повнота 0,5, тип лісу В2ДС, рельєф рівнинний, експозиція _____, ґрунт дерново-підзолистий, підріст 10Д3, підлісок -

Лісопатологічна характеристика насадження

Вид пошкодження насадження (лісова пожежа, буревій, сніголам, обледеніння, відмирання та всихання дерев, захаращеність, об'їдання шкідниками хвої/листя, наявність гусені, масовий літ метеликів, опадання хвої/листя, відлущення кори на стовбурах та інші ознаки, не характерні для нормального стану дерев) пошкодження верхівковим та шестизубчастим короїдом, великим та малим сосновим лубоїдом, сосноюю златкою, сухостій

Ступінь пошкодження, ураження: _____ середнє _____
(поодиноке, слабке, середнє, сильне)

Вид розподілу пошкоджених дерев: _____ поодинокий _____
(поодинокий, груповий, куртинний)

Обсяг ушкодженої деревини на 1 гектарі (окомірно) 29 куб. метрів, у тому числі сухостійної 29 куб. метрів

Ознаки погіршення стану лісових насаджень виявив:

заступник начальника ПНДВ

(підпис)

Товстенко В.В.

24 квітня 2023 року

начальник ПНДВ

(підпис)

Роздобудько А.В.

24 квітня 2023 року

Висновок інженера відділу (сектору) охорони і захисту лісу державного лісогосподарського (лісомисливського) підприємства або представника державного спеціалізованого лісозахисного підприємства щодо необхідності здійснення лісозахисних чи інших заходів з поліпшення санітарного стану лісів за результатами огляду санітарного стану лісової ділянки: для поліпшення санітарного стану ділянки необхідні санітарно-оздоровчі заходи шляхом проведення вибіркової санітарної рубки на площі 5,3 га

Інженер з охорони природних екосистем

(підпис)

Василенко Н.В.

25 квітня 2023 року

ПОВІДОМЛЕННЯ
про появу ознак погіршення санітарного стану лісових насаджень

Київська область
Національний природний парк "Залісся"

Лісництво Заліське ПНДВ урочище основне квартал № 22
виділ № 20 ділянка № _____ площа 1,8 гектарів

Таксаційна характеристика насадження

Склад 8С32ДЗ, вік 167 років, бонітет I, середній діаметр 56,36 сантиметрів, середня висота 32,29 метрів, повнота 0,6, тип лісу В2ДС, рельєф рівнинний, експозиція _____, ґрунт дерново-підзолистий, підріст -, підлісок -

Лісопатологічна характеристика насадження

Вид пошкодження насадження (лісова пожежа, буревій, сніголам, обледеніння, відмирання та всихання дерев, захарашеність, об'їдання шкідниками хвої/листя, наявність гусені, масовий літ метеликів, опадання хвої/листя, відлущення кори на стовбурах та інші ознаки, не характерні для нормального стану дерев) пошкодження верхівковим та шести зубчастим короїдом, великим та малим сосновим лубоїдом, сосною златкою, сухостій

Ступінь пошкодження, ураження: _____ сильне _____
(поодинокі, слабке, середнє, сильне)

Вид розподілу пошкоджених дерев: _____ поодинокий _____
(поодинокий, груповий, куртинний)

Обсяг ушкодженої деревини на 1 гектарі (окомірно) 41 куб. метрів, у тому числі сухостійної 41 куб. метрів

Ознаки погіршення стану лісових насаджень виявив:

заступник начальника ПНДВ _____ Товстенко В.В.
(підпис)

24 квітня 2023 року

начальник ПНДВ _____ Роздобудько А.В.
(підпис)

24 квітня 2023 року

Висновок інженера відділу (сектору) охорони і захисту лісу державного лісогосподарського (лісомисливського) підприємства або представника державного спеціалізованого лісозахисного підприємства щодо необхідності здійснення лісозахисних чи інших заходів з поліпшення санітарного стану лісів за результатами огляду санітарного стану лісової ділянки: для поліпшення санітарного стану ділянки необхідні санітарно-оздоровчі заходи шляхом проведення вибіркової санітарної рубки на площі 1,8 га

Інженер з охорони природних екосистем _____ Василенко Н.В.
(підпис)

25 квітня 2023 року

ПОВІДОМЛЕННЯ
про появу ознак погіршення санітарного стану лісових насаджень

Київська область
Національний природний парк "Залісся"

Лісництво Заліське ПНДВ урочище основне квартал № 22
виділ № 29 ділянка № _____ площа 2,1 гектарів

Таксаційна характеристика насадження

Склад 10СЗ, вік 111 років, бонітет I, середній діаметр 48,65 сантиметрів, середня висота 31,35 метрів, повнота 0,7, тип лісу С2ГДС, рельєф рівнинний, експозиція _____, ґрунт дерново-підзолистий, підріст 10ВШМ, підлісок —

Лісопатологічна характеристика насадження

Вид пошкодження насадження (лісова пожежа, буревій, сніголам, обледеніння, відмирання та всихання дерев, захаращеність, об'їдання шкідниками хвої/листя, наявність гусені, масовий літ метеликів, опадання хвої/листя, відлущення кори на стовбурах та інші ознаки, не характерні для нормального стану дерев) пошкодження верхівковим та шестизубчастим короїдом, великим та малим сосновим лубоїдом, сосноюю златкою, сухостій

Ступінь пошкодження, ураження: _____ сильне _____
(поодинокі, слабке, середнє, сильне)

Вид розподілу пошкоджених дерев: _____ поодинокий _____
(поодинокий, груповий, куртинний)

Обсяг ушкодженої деревини на 1 гектарі (окомірно) 39 куб. метрів, у тому числі сухостійної 35 куб. метрів

Ознаки погіршення стану лісових насаджень виявив:

заступник начальника ПНДВ

(підпис)

Говстенко В.В.

24 квітня 2023 року

начальник ПНДВ

(підпис)

Роздобудько А.В.

24 квітня 2023 року

Висновок інженера відділу (сектору) охорони і захисту лісу державного лісогосподарського (лісомисливського) підприємства або представника державного спеціалізованого лісозахисного підприємства щодо необхідності здійснення лісозахисних чи інших заходів з поліпшення санітарного стану лісів за результатами огляду санітарного стану лісової ділянки: для поліпшення санітарного стану ділянки необхідні санітарно-оздоровчі заходи шляхом проведення вибіркової санітарної рубки на площі 2,1 га

Інженер з охорони природних екосистем

(підпис)

Василенко Н.В.

25 квітня 2023 року

ПОВІДОМЛЕННЯ
про появу ознак погіршення санітарного стану лісових насаджень

Київська область
Національний природний парк "Залісся"

Лісництво Заліське ПНДВ урочище основне квартал № 23
виділ № 44 ділянка № _____ площа 1,7 гектарів

Таксаційна характеристика насадження

Склад 10С3, вік 136 років, бонітет II, середній діаметр 44,60 сантиметрів, середня висота 29,33 метрів, повнота 0,5, тип лісу С2ГДС, рельєф рівнинний, експозиція _____, ґрунт дерново-підзолистий, підріст 8ВШМ2Д, підлісок -

Лісопатологічна характеристика насадження

Вид пошкодження насадження (лісова пожежа, буревій, сніголам, обледеніння, відмирання та всихання дерев, захаращеність, об'їдання шкідниками хвої/листя, наявність гусені, масовий літ метеликів, опадання хвої/листя, відлущення кори на стовбурах та інші ознаки, не характерні для нормального стану дерев) пошкодження верхівковим та шестизубчастим короїдом, великим та малим сосновим лубоїдом, сосною златкою, сухостій

Ступінь пошкодження, ураження: _____ сильне _____
(поодинокі, слабке, середнє, сильне)

Вид розподілу пошкоджених дерев: _____ поодинокий _____
(поодинокий, груповий, куртинний)

Обсяг ушкодженої деревини на 1 гектарі (окомірно) 34 куб. метрів, у тому числі сухостійної 32 куб. метрів

Ознаки погіршення стану лісових насаджень виявив:

заступник начальника ПНДВ

(підпис)

Товстенко В.В.

24 квітня 2023 року

начальник ПНДВ

(підпис)

Роздобудько А.В.

24 квітня 2023 року

Висновок інженера відділу (сектору) охорони і захисту лісу державного лісогосподарського (лісомисливського) підприємства або представника державного спеціалізованого лісозахисного підприємства щодо необхідності здійснення лісозахисних чи інших заходів з поліпшення санітарного стану лісів за результатами огляду санітарного стану лісової ділянки: для поліпшення санітарного стану ділянки необхідні санітарно-оздоровчі заходи шляхом проведення вибіркової санітарної рубки на площі 1,7 га

Інженер з охорони природних екосистем

(підпис)

Василенко Н.В.

25 квітня 2023 року

ПОВІДОМЛЕННЯ
про появу ознак погіршення санітарного стану лісових насаджень

Київська область
Національний природний парк "Залісся"

Лісництво Заліське ПНДВ урочище основне квартал № 24
виділ № 16 ділянка № _____ площа 6,8 гектарів

Таксаційна характеристика насадження

Склад 10С3, вік 81 років, бонітет II, середній діаметр 26 сантиметрів, середня висота 22 метрів, повнота 0,7, тип лісу В2ДС, рельєф рівнинний, експозиція _____, ґрунт дерново-підзолистий, підріст __-__, підлісок __-__

Лісопатологічна характеристика насадження

Вид пошкодження насадження (лісова пожежа, буревій, сніголам, обледеніння, відмирання та всихання дерев, захаращеність, об'їдання шкідниками хвої/листя, наявність гусені, масовий літ метеликів, опадання хвої/листя, відлущення кори на стовбурах та інші ознаки, не характерні для нормального стану дерев) пошкодження верхівковим та шестизубчастим короїдом, великим та малим сосновим лубоїдом, сосноюю златкою, сухостій

Ступінь пошкодження, ураження: _____ середнє _____
(поодиноке, слабе, середнє, сильне)

Вид розподілу пошкоджених дерев: _____ поодинокий _____
(поодинокий, груповий, куртинний)

Обсяг ушкодженої деревини на 1 гектарі (окомірно) 24 куб. метрів, у тому числі сухостійної 24 куб. метрів

Ознаки погіршення стану лісових насаджень виявив:

заступник начальника ПНДВ

(підпис)

Товстенко В.В.

24 квітня 2023 року

начальник ПНДВ

(підпис)

Роздобудько А.В.

24 квітня 2023 року

Висновок інженера відділу (сектору) охорони і захисту лісу державного лісогосподарського (лісомисливського) підприємства або представника державного спеціалізованого лісозахисного підприємства щодо необхідності здійснення лісозахисних чи інших заходів з поліпшення санітарного стану лісів за результатами огляду санітарного стану лісової ділянки: для поліпшення санітарного стану ділянки необхідні санітарно-оздоровчі заходи шляхом проведення вибіркової санітарної рубки на площі 6,8 га

Інженер з охорони природних екосистем

(підпис)

Василенко Н.В.

25 квітня 2023 року

ПОВІДОМЛЕННЯ
про появу ознак погіршення санітарного стану лісових насаджень

Київська область
Національний природний парк "Залісся"

Лісництво Заліське ПНДВ урочище основне квартал № 29
виділ № 9 ділянка № _____ площа 10,5 гектарів

Таксаційна характеристика насадження

Склад 10С3+Д3, вік 127 років, бонітет I, середній діаметр 48 сантиметрів, середня висота 30 метрів, повнота 0,7, тип лісу С2ГДС, рельєф рівнинний, експозиція _____, ґрунт дерново-підзолистий, підріст 10ВШМ, підлісок БЗР,ЗНР,АМК

Лісопатологічна характеристика насадження

Вид пошкодження насадження (лісова пожежа, буревій, сніголам, обледеніння, відмирання та всихання дерев, захаращеність, об'їдання шкідниками хвої/листя, наявність гусені, масовий літ метеликів, опадання хвої/листя, відлущення кори на стовбурах та інші ознаки, не характерні для нормального стану дерев) пошкодження верхівковим та шестизубчастим короїдом, великим та малим сосновим лубоїдом, сосноюю златкою, сухостій

Ступінь пошкодження, ураження: _____ середнє _____
(поодиноке, слабке, середнє, сильне)

Вид розподілу пошкоджених дерев: _____ поодинокий _____
(поодинокий, груповий, куртинний)

Обсяг ушкодженої деревини на 1 гектарі (окомірно) 28 куб. метрів, у тому числі сухостійної 27 куб. метрів

Ознаки погіршення стану лісових насаджень виявив:

заступник начальника ПНДВ

(підпис)

Товстенко В.В.

24 квітня 2023 року

начальник ПНДВ

(підпис)

Роздобудько А.В.

24 квітня 2023 року

Висновок інженера відділу (сектору) охорони і захисту лісу державного лісогосподарського (лісомисливського) підприємства або представника державного спеціалізованого лісозахисного підприємства щодо необхідності здійснення лісозахисних чи інших заходів з поліпшення санітарного стану лісів за результатами огляду санітарного стану лісової ділянки: для поліпшення санітарного стану ділянки необхідні санітарно-оздоровчі заходи шляхом проведення вибіркової санітарної рубки на площі 10,5 га

Інженер з охорони природних екосистем

(підпис)

Василенко Н.В.

25 квітня 2023 року

ПОВІДОМЛЕННЯ
про появу ознак погіршення санітарного стану лісових насаджень

Київська область
Національний природний парк "Залісся"

Лісництво Заліське ПНДВ урочище „Логопільські“ квартал № 39
виділ № 18 ділянка № _____ площа 1,0 гектарів 221”

Таксаційна характеристика насадження

Склад 10С3, вік 92 років, бонітет I, середній діаметр 36 сантиметрів, середня висота 28 метрів, повнота 0,6, тип лісу С2ГДС, рельєф рівнинний, експозиція _____, ґрунт дерново-підзолистий, підріст -, підлісок КУЛ

Лісопатологічна характеристика насадження

Вид пошкодження насадження (лісова пожежа, буревій, сніголам, обледеніння, відмирання та всихання дерев, захаращеність, об'їдання шкідниками хвої/листя, наявність гусені, масовий літ метеликів, опадання хвої/листя, відлущення кори на стовбурах та інші ознаки, не характерні для нормального стану дерев) пошкодження верхівковим та шестизубчастим короїдом, великим та малим сосновим лубоїдом, сосноюю златкою, сухостій

Ступінь пошкодження, ураження: _____ сильне _____
(поодиноке, слабке, середнє, сильне)

Вид розподілу пошкоджених дерев: _____ груповий _____
(поодинокий, груповий, куртинний)

Обсяг ушкодженої деревини на 1 гектарі (окомірно) 48 куб. метрів, у тому числі сухостійної 48 куб. метрів

Ознаки погіршення стану лісових насаджень виявив:

заступник начальника ПНДВ

(підпис)

Товстенко В.В.

24 квітня 2023 року

начальник ПНДВ

(підпис)

Роздобудько А.В.

24 квітня 2023 року

Висновок інженера відділу (сектору) охорони і захисту лісу державного лісогосподарського (лісомисливського) підприємства або представника державного спеціалізованого лісозахисного підприємства щодо необхідності здійснення лісозахисних чи інших заходів з поліпшення санітарного стану лісів за результатами огляду санітарного стану лісової ділянки: для поліпшення санітарного стану ділянки необхідні санітарно-оздоровчі заходи шляхом проведення вибіркової санітарної рубки на площі 1,0 га

Інженер з охорони природних екосистем

(підпис)

Василенко Н.В.

25 квітня 2023 року

ПОВІДОМЛЕННЯ
про появу ознак погіршення санітарного стану лісових насаджень

Київська область
Національний природний парк "Залісся"

Лісництво Заліське ПНДВ урочище „Порогівські“ квартал № 42
виділ № 3 ділянка № _____ площа 1,8 гектарів 201”

Таксаційна характеристика насадження

Склад 10СЗ(90)+ДЗ+БП+СЗ, вік 90 років, бонітет I, середній діаметр 36 сантиметрів, середня висота 28 метрів, повнота 0,6, тип лісу С2ГДС, рельєф рівнинний, експозиція _____, ґрунт дерново-підзолистий, підріст -, підлісок КУЛ,ГДК,ГРЗ

Лісопатологічна характеристика насадження

Вид пошкодження насадження (лісова пожежа, буревій, сніголам, обледеніння, відмирання та всихання дерев, захаращеність, об'їдання шкідниками хвої/листя, наявність гусені, масовий літ метеликів, опадання хвої/листя, відлущення кори на стовбурах та інші ознаки, не характерні для нормального стану дерев) пошкодження верхівковим та шести зубчастим короїдом, великим та малим сосновим лубоїдом, сосною златкою, сухостій

Ступінь пошкодження, ураження: _____ сильне _____
(поодиноке, слабке, середнє, сильне)

Вид розподілу пошкоджених дерев: _____ груповий _____
(поодинокий, груповий, куртинний)

Обсяг ушкодженої деревини на 1 гектарі (окомірно) 74 куб. метрів, у тому числі сухостійної 74 куб. метрів

Ознаки погіршення стану лісових насаджень виявив:

заступник начальника ПНДВ

(підпис)

Товстенко В.В.

24 квітня 2023 року

начальник ПНДВ

(підпис)

Роздобудько А.В.

24 квітня 2023 року

Висновок інженера відділу (сектору) охорони і захисту лісу державного лісогосподарського (лісомисливського) підприємства або представника державного спеціалізованого лісозахисного підприємства щодо необхідності здійснення лісозахисних чи інших заходів з поліпшення санітарного стану лісів за результатами огляду санітарного стану лісової ділянки: для поліпшення санітарного стану ділянки необхідні санітарно-оздоровчі заходи шляхом проведення вибіркової санітарної рубки на площі 1,8 га

Інженер з охорони природних екосистем

(підпис)

Василенко Н.В.

25 квітня 2023 року

ПОВІДОМЛЕННЯ
про появу ознак погіршення санітарного стану лісових насаджень

Київська область
Національний природний парк "Залісся"

Лісництво Заліське ПНДВ урочище „Гоголівські“ квартал № 43
виділ № 4 ділянка № _____ площа 0,7 гектарів 222"

Таксаційна характеристика насадження

Склад 9С31ДЗ+КЛГ, вік 87 років, бонітет I, середній діаметр 36 сантиметрів, середня висота 27 метрів, повнота 0,6, тип лісу С2ГДС, рельєф рівнинний, експозиція _____, ґрунт дерново-підзолистий, підріст -, підлісок ЛЩЗ,КУЛ

Лісопатологічна характеристика насадження

Вид пошкодження насадження (лісова пожежа, буревій, сніголам, обледеніння, відмирання та всихання дерев, захаращеність, об'їдання шкідниками хвої/листя, наявність гусені, масовий літ метеликів, опадання хвої/листя, відлущення кори на стовбурах та інші ознаки, не характерні для нормального стану дерев) пошкодження верхівковим та шестизубчастим короїдом, великим та малим сосновим лубоїдом, сосною златкою, сухостій

Ступінь пошкодження, ураження: _____ сильне _____
(поодиноке, слабке, середнє, сильне)

Вид розподілу пошкоджених дерев: _____ груповий _____
(поодинокий, груповий, куртинний)

Обсяг ушкодженої деревини на 1 гектарі (окомірно) 84 куб. метрів, у тому числі сухостійної 84 куб. метрів

Ознаки погіршення стану лісових насаджень виявив:

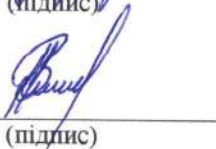
заступник начальника ПНДВ


(підпис)

Товстенко В.В.

24 квітня 2023 року

начальник ПНДВ

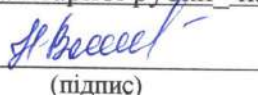

(підпис)

Роздобудько А.В.

24 квітня 2023 року

Висновок інженера відділу (сектору) охорони і захисту лісу державного лісогосподарського (лісомисливського) підприємства або представника державного спеціалізованого лісозахисного підприємства щодо необхідності здійснення лісозахисних чи інших заходів з поліпшення санітарного стану лісів за результатами огляду санітарного стану лісової ділянки: для поліпшення санітарного стану ділянки необхідні санітарно-оздоровчі заходи шляхом проведення вибіркової санітарної рубки на площі 0,7 га

Інженер з охорони природних екосистем


(підпис)

Василенко Н.В.

25 квітня 2023 року

ПОВІДОМЛЕННЯ
про появу ознак погіршення санітарного стану лісових насаджень

Київська область
Національний природний парк "Залісся"

Лісництво Заліське ПНДВ урочище „Роголівські“ квартал № 52
виділ № 1 ділянка № _____ площа 5,9 гектарів 202”

Таксаційна характеристика насадження

Склад 5С34Д31БП, вік 96 років, бонітет I, середній діаметр 44,48 сантиметрів, середня висота 29,31 метрів, повнота 0,7, тип лісу С2ГДС, рельєф рівнинний, експозиція _____, ґрунт дерново-підзолистий, підріст -, підлісок КУЛ,ГДК,БЗР

Лісопатологічна характеристика насадження

Вид пошкодження насадження (лісова пожежа, буревій, сніголам, обледеніння, відмирання та всихання дерев, захаращеність, об'їдання шкідниками хвої/листя, наявність гусені, масовий літ метеликів, опадання хвої/листя, відлущення кори на стовбурах та інші ознаки, не характерні для нормального стану дерев) пошкодження верхівковим та шестизубчастим короїдом, великим та малим сосновим лубоїдом, сосноюю златкою, сухостій

Ступінь пошкодження, ураження: _____ сильне _____
(поодиноке, слабке, середнє, сильне)

Вид розподілу пошкоджених дерев: _____ поодинокий _____
(поодинокий, груповий, куртинний)

Обсяг ушкодженої деревини на 1 гектарі (окомірно) 46 куб. метрів, у тому числі сухостійної 46 куб. метрів

Ознаки погіршення стану лісових насаджень виявив:

заступник начальника ПНДВ

(підпис)

Товстенко В.В.

24 квітня 2023 року

начальник ПНДВ

(підпис)

Роздобудько А.В.

24 квітня 2023 року

Висновок інженера відділу (сектору) охорони і захисту лісу державного лісгосподарського (лісомисливського) підприємства або представника державного спеціалізованого лісозахисного підприємства щодо необхідності здійснення лісозахисних чи інших заходів з поліпшення санітарного стану лісів за результатами огляду санітарного стану лісової ділянки: для поліпшення санітарного стану ділянки необхідні санітарно-оздоровчі заходи шляхом проведення вибіркової санітарної рубки на площі 5,9 га

Інженер з охорони природних екосистем

(підпис)

Василенко Н.В.

25 квітня 2023 року

ПОВІДОМЛЕННЯ
про появу ознак погіршення санітарного стану лісових насаджень

Київська область
Національний природний парк "Залісся"

Лісництво Заліське ПНДВ урочище „Роголівські квартал № 55
виділ № 1 ділянка № _____ площа 12,8 гектарів гаї”

Таксаційна характеристика насадження

Склад 6ДЗ2ЯЛЕ1БП1ОС+СЗ+КЛГ, вік 76 років, бонітет II, середній діаметр 26 сантиметрів, середня висота 22 метрів, повнота 0,7, тип лісу С2ГДС, рельєф рівнинний, експозиція _____, ґрунт дерново-підзолистий, підріст -, підлісок КУЛ

Лісопатологічна характеристика насадження

Вид пошкодження насадження (лісова пожежа, буревій, сніголам, обледеніння, відмирання та всихання дерев, захаращеність, об'їдання шкідниками хвої/листя, наявність гусені, масовий літ метеликів, опадання хвої/листя, відлущення кори на стовбурах та інші ознаки, не характерні для нормального стану дерев) пошкодження верхівковим та шести зубчастим короїдом, великим та малим сосновим лубоїдом, сосною златкою, сухостій

Ступінь пошкодження, ураження: _____ середнє _____
(поодиноке, слабке, середнє, сильне)

Вид розподілу пошкоджених дерев: _____ поодинокий _____
(поодинокий, груповий, куртинний)

Обсяг ушкодженої деревини на 1 гектарі (окомірно) 14 куб. метрів, у тому числі сухостійної 14 куб. метрів

Ознаки погіршення стану лісових насаджень виявив:

заступник начальника ПНДВ _____ Товстенко В.В.
(підпис)

24 квітня 2023 року

начальник ПНДВ _____ Роздобудько А.В.
(підпис)

24 квітня 2023 року

Висновок інженера відділу (сектору) охорони і захисту лісу державного лісгосподарського (лісомисливського) підприємства або представника державного спеціалізованого лісозахисного підприємства щодо необхідності здійснення лісозахисних чи інших заходів з поліпшення санітарного стану лісів за результатами огляду санітарного стану лісової ділянки: для поліпшення санітарного стану ділянки необхідні санітарно-оздоровчі заходи шляхом проведення вибіркової санітарної рубки на площі 12,8 га

Інженер з охорони природних екосистем _____ Василенко Н.В.
(підпис)

25 квітня 2023 року